



Jan Pracný <jpracny@gmail.com>

III/34431 Klokočov, most ev.č.34431-1, TDK pro PDPS

Pokorná Kamila <kamila.pokorna@ksusv.cz>
Komu: Jan Pracný <jpracny@gmail.com>

30. března 2021 9:00

Dobrý den,

děkuji za zaslání, nemám další připomínky. Souhlasím s kompletací PD.

S pozdravem

Kamila Pokorná

referent investiční výstavby

Krajská správa a údržba silnic Vysočiny

příspěvková organizace

Kosovská 1122/16; 586 01 Jihlava

Mobil: 735 197 892

E-mail: pokorna.k@ksusv.cz

Web: www.ksusv.cz

[Citovaný text byl skryt]



Jan Pracný <jpracny@gmail.com>

III/34431 Klokočov, most ev.č.34431-1, TDK pro PDPS

Vavřínková Monika <monika.vavrinkova@ksusv.cz>

30. března 2021 8:17

Komu: Jan Pracný <jpracny@gmail.com>, Culka Josef <josef.culka@ksusv.cz>

Kopie: Pokorná Kamila <kamila.pokorna@ksusv.cz>, Jirků Jaroslav <jaroslav.jirku@ksusv.cz>

Děkuji za dokonalou spolupráci a za mne bez připomínek.

S pozdravem a přáním pěkného dne

Ing. Monika Vavřínková

Vedoucí oddělení investiční výstavby

Krajská správa a údržba silnic Vysočiny

Ředitelství organizace

Kosovská 1122/16

586 01 Jihlava

Telefon: 567 117 190

Mobil: 737 243 117

Email: vavrinkova.m@ksusv.cz

Web: www.ksusv.cz

Krajská správa
a údržba silnic Vysočiny



Týká-li se tato emailová zpráva jednání o smlouvě, bere její adresát v návaznosti na ust. § 1729 odst. 1 zákona č. 89/2012 Sb., občanský zákoník, na vědomí, že v organizaci Krajská správa a údržba silnic Vysočiny, příspěvkové organizaci podléhá uzavírání smluv stanoveným interním pravidlům a důvodné očekávání uzavření smlouvy je tak možné až po příslušném schválení smlouvy. Přijetí návrhu na uzavření smlouvy (nabídky) s dodatkem nebo odchylkou se v souladu s ust. § 1740 odst. 3 občanského zákoníku vylučuje.

From: Jan Pracný [mailto:jpracny@gmail.com]

Sent: Monday, March 29, 2021 4:12 PM

To: Culka Josef

Cc: Vavřínková Monika; Pokorná Kamila; Jirků Jaroslav

[Citovaný text byl skryt]

[Citovaný text byl skryt]



Jan Pracný <jpracny@gmail.com>

III/34431 Klokočov, most ev.č.34431-1, TDK pro PDPS

Jirků Jaroslav <jaroslav.jirku@ksusv.cz>

30. března 2021 8:13

Komu: Jan Pracný <jpracny@gmail.com>

Kopie: Vavřínková Monika <monika.vavrinkova@ksusv.cz>, Pokorná Kamila <kamila.pokorna@ksusv.cz>, Culka Josef <josef.culka@ksusv.cz>

Dobrý den,

děkuji za zaslání, po přečtení a kontrole upraveného soupisu prací a Záznamu z TDK souhlasím a nemám další připomínky.

S pozdravem a přáním hezkého dne

Ing. Jaroslav Jirků

Krajská správa a údržba silnic Vysočiny

příspěvková organizace

vedoucí oddělení kontroly


Kosovská 1122/16; 586 01 Jihlava

tel. 567 117 177

e-mail: jirku.j@ksusv.cz

www.ksusv.cz

**Krajská správa
a údržba silnic Vysočiny**



[Citovaný text byl skryt]

Záznam z TDK pro PDPS III/34431 Klokočov, most ev.č.34431-1

Jednání proběhlo: dne 29.03.2021 v 10h (videokonference)
Projednávající: Kamila Pokorná, Josef Culka, Ing.Monika Vavřínková,
Ing.Jaroslav Jirků, Ing.Jan Pracný, Ing.Ladislav Štěpánek

Projektant zaslal všem výše uvedeným pozvánku a kompletní koncept PDPS (vč.Soupisu prací) v elektronické podobě dne 22.03.2021.

Zástupci objednatele PDPS vznesli následující připomínky:

1/ Odvodňovací trubičky odvodnění izolace nenavrhovat.

Po podrobné diskusi bylo rozhodnuto o jejich vypuštění. Délka drenážního profilu je cca 4m a podélný spád je 3%. Drenážní profil odvodnění izolace bude vyústěn na přechodový klín.

2/ Přechodové klíny za rubem opěr a jejich vhodnost.

Projektant zdůvodnil návrh přechodových klínů. Jejich provedení je vhodné s ohledem na obtíže hutnění přechodové oblasti ve stísněném prostoru mezi křídly za rubem opěry a také pro provedení hutněných vozovkových vrstev před a za mostem.

3/ Oprava č.vyhlášky o Požární ochraně a doplnění Plánu kontrolních prohlídek.

Platná vyhláška 268/2011Sb. O Požární ochraně byla opravena již po jednání dne 01.03.2021. Plán kontrolních prohlídek je součástí DSP (do PDPS jej obvykle nezařazujeme).

4/ Vypustit nové nivelační značky na mostě a 2.VDZ.

S ohledem na velikost a význam mostu nebudou nové nivelační značky osazovány. 2.VDZ bude provedeno dle aktuálních požadavků stavebníka a TDS (byla doplněna poznámka „bude čerpáno se souhlasem objednatele“)

5/ Jak bude ukotven pororošt překrytí výtokové jímky.

Dle názory projektanta není vhodné pororošt zamykat nebo jinak znesnadňovat jeho sejmutí v případě povodňových situací, kdy je nutno tento prostor čistit od splavenin.

6/ Připomínky k Soupisu prací.

Po podrobné diskusi byly upraveny tyto položky Soupisu prací:

Odd.000: pol.1,2,3,15

Odd.001: pol.2,9,20

Odd.201: pol.81

Upravený Soupis prací byl zaslán všem účastníkům TDK k závěrečné kontrole a k odsouhlasení.

Dle sdělení stavebního úřadu bude Stavební povolení vydáno do 31.03.2021, přepokládané nabytí právní moci SP do 30.04.2021.



Zaznamenal: Ing. Jan Pracný

V případě nesouhlasu se zněním záznamu prosím o neprodlené zaslání opravy nebo doplnění na adresu projektanta, jinak se má za to, že zúčastnění se záznamem souhlasí.

Záznam z jednání pro PDPS III/34431 Klokočov, most ev.č.34431-1

Jednání proběhlo: dne 01.03.2021 (telefonicky a emailem)

Projednávalí: Kamila Pokorná, Ing.Ladislav Štěpánek, Ing.Jan Pracný

Projednání Oceněného Soupisu prací PDPS zasláno v elektronické podobě dne 16.02.2021.

Objednatel PDPS vnesl následující připomínky k Oceněnému Soupisu prací:

K soupisu prací:

ad 1) v TZ je uvedena ocelová demontovatelná mříž, ve výkazu jsem ji nenašla
- viz SO 201 pol. 97 (93650)

ad 2) stejně tak koridor pro pěší š. 1,5 m
- viz SO 201 pol. 5 (027121) a 6 (027123)

ad 3) pol. 35,36 (SO 201) mikropiloty – k čemu patří?

- pol. 35 - jak je uvedeno v podpopisu položky - vrty pro kotvení říms na zídkách z kamenného zdiva
- pol. 36 - jak je uvedeno v podpopisu položky - vrty pro ocelové profily záporového pažení
(slovo MIKROPIL v názvu položky je dáno názvem položky v OTSKP)

ad 4) pol. 81,82 VDZ – dle technické zprávy zde být nemá

- VDZ tam je (obnovení stávajících vodících čar), v technických zprávách bylo opraveno

Číslo vyhlášky o požární ochraně v STZ bylo opraveno.

Co se týká Plánu kontrolních prohlídek: byl součástí DSP, v PDPS ho obvykle nedokládáme.

Zaznamenal: Ing.Jan Pracný

V případě nesouhlasu se zněním záznamu prosím o neprodlené zaslání opravy nebo doplnění na adresu projektanta, jinak se má za to, že zúčastnění se záznamem souhlasí.


Záznam z jednání pro PDPS III/34431 Klokočov, most ev.č.34431-1

Jednání proběhlo: dne 24.02.2021 (telefonicky a emailem)
Projednávající: Kamila Pokorná, Josef Culka, Ing.Monika Vavřínková, Ing.Irena Šedová
Ing.Jan Pracný

**Projektant zaslal všem výše uvedeným kompletní koncept PDPS
v elektronické podobě dne 16.02.2021.**

Objednatel PDPS vznesl následující připomínky k textové a výkresové části PDPS:

- v TZ je uvedeno, že se nepředpokládá potřeba obslužného schodiště – potvrdí mostař
Bylo projednáno s p.Culkou: Služební schodiště nebude navrhováno s ohledem na stísněné podmínky a koryto potoka v nábrežních zdech
- chybí výkres obchozí trasy
Výkres obchozí trasy byl doplněn do B/ STZ: Pěší trasa byla navržena po stávajících místních komunikacích
- v TZ chybí bod 8.5. bilance zemních hmot (je zde uvedeno, že bude v dalších stupních)
Bod 8.5 Bilance zemních hmot byl doplněn do STZ
- prosím o doplnění vyjádření dotčených orgánů
Projektant naskenoval a zaslal kompletní Doklady objednateli


Zaznamenal: Ing.Jan Pracný

V případě nesouhlasu se zněním záznamu prosím o neprodlené zaslání opravy nebo doplnění na adresu projektanta, jinak se má za to, že zúčastnění se záznamem souhlasí.



Jan Pracný <jpracny@gmail.com>

III/34431 Klokočov, most ev.č.34431-1

Pokorná Kamila <kamila.pokorna@ksusv.cz>

24. února 2021 11:08

Komu: Jan Pracný <jpracny@gmail.com>

Dobrý den,

zasílám připomínky k obdržené PD:

- v TZ je uvedeno, že se nepředpokládá potřeba obslužného schodiště – potvrdí mostař
- chybí výkres obchozí trasy
- v TZ chybí bod 8.5. bilance zemních hmot (je zde uvedeno, že bude v dalších stupních)
- prosím o doplnění vyjádření dotčených orgánů

Prosím tedy o doplnění a zaslání zápisu z 1. VV, poté můžeme domluvit 2. VV (ideálně opět e-mailem nebo telefonicky), kde bychom probrali výkaz výměr.

S pozdravem

Kamila Pokorná

referent investiční výstavby

Krajská správa a údržba silnic Vysočiny

příspěvková organizace

Kosovská 1122/16; 586 01 Jihlava

Mobil: 735 197 892

E-mail: pokorna.k@ksusv.cz

Web: www.ksusv.cz

From: Jan Pracný <jpracny@gmail.com>**Sent:** Tuesday, February 16, 2021 2:53 PM**To:** Pokorná Kamila <kamila.pokorna@ksusv.cz>; Vavřínková Monika <monika.vavrinkova@ksusv.cz>; Culka Josef <josef.culka@ksusv.cz>; Šedová Irena Ing. <sedova.i@kr-vysocina.cz>**Subject:** III/34431 Klokočov, most ev.č.34431-1

Dobrý den VŠEM,



Jan Pracný <jpracny@gmail.com>

III/34431 Klokočov, most ev.č.34431-1

Pokorná Kamila <kamila.pokorna@ksusv.cz>

15. ledna 2021 11:09

Komu: Jan Pracný <jpracny@gmail.com>

Děkuji za zaslání. V tom případě souhlasím s kompletací PD a podáním žádosti o SP.

Pěkný víkend,

Pokorná

Od: Jan Pracný <jpracny@gmail.com>**Odesláno:** 15. ledna 2021 10:27:22**Komu:** Pokorná Kamila**Předmět:** Re: III/34431 Klokočov, most ev.č.34431-1

Vážená paní kolegyně,
posílám odpověď (vysvětlení a návrh) k zaslaným připomínkám:

1/ S ohledem na jednoduchost dopravního řešení po dobu výstavby nenavrhujeme samostatný SO - DIO.
DIO je řešeno v Souhrnné technické zprávě DSP vč.grafických příloh (viz příloha)

(v souladu s vyhl.146/2008Sb.)

2/ Havarijní a povodňový plán (viz příloha)

3/ Plán BOZP (viz příloha)

S pozdravem Ing.Jan Pracný (602 966 867)

pá 15. 1. 2021 v 9:07 odesílatel Pokorná Kamila <kamila.pokorna@ksusv.cz> napsal:

Dobrý den,

dne 25.11.2020 jsem Vám k PD do e-mailu uvedla, že v projektu chybí samostatný stavební objekt pro DIO. Bude třeba doplnit i povodňový a havarijní plán a plán BOZP. Pokud jste tak učinil, souhlasím s tiskem a kompletací DSP i s podáním žádosti o SP.

S pozdravem

Pokorná

Od: Jan Pracný <jpracny@gmail.com>**Odesláno:** 14. ledna 2021 9:26:25**Komu:** Vavřínková Monika; Pokorná Kamila; Culka Josef; Šedová Irena Ing.**Předmět:** III/34431 Klokočov, most ev.č.34431-1

Vážení kolegové,
v příloze tohoto e-mailu posílám ÚZEMNÍ ROZHODNUTÍ, které bylo vydáno 13.01.2021.

Tímto žádám zástupce objednatele PD o:

1/ Souhlas s tiskem a kompletací DSP, kterou jsme zaslali k odsouhlasení dne 26.11.2020



Jan Pracný <jpracny@gmail.com>

III/34431 Klokočov, most ev.č.34431-1

Počet zpráv: 2

Jan Pracný <jpracny@gmail.com>

26. listopadu 2020 14:39

Komu: Vavrinkova <vavrinkova.m@ksusv.cz>, pokorna.k@ksusv.cz, KSUSV Culka <culka.j@ksusv.cz>, "Šedová Irena Ing." <sedova.i@kr-vysocina.cz>

Dobrý den VŠEM,

na základě platné SOD a Technických podmínek
zasílám k ODSOUHLASENÍ koncept DSP a žádám o případné svolání TDK.
Pozn. Územní rozhodnutí bude vydáno (dle sdělení SÚ) v nejbližších dnech.

S pozdravem Ing. Jan Pracný (602 966 867)

**Klokocov_DSP_201126.zip**

5945K

Šedová Irena Ing. <Sedova.i@kr-vysocina.cz>

27. listopadu 2020 8:30

Komu: Jan Pracný <jpracny@gmail.com>, Vavrinkova <vavrinkova.m@ksusv.cz>, "pokorna.k@ksusv.cz"
<pokorna.k@ksusv.cz>, KSUSV Culka <culka.j@ksusv.cz>

Dobrý den, děkuji za zaslání, prosím o zasílání informací k PD, ale dle pokynu ing. Matulové se nebudu jednání
účastnit. Materiály chci spíš jen tak pro info a abych byla v případě potřeby v obraze a mohla se podívat do PD.
Děkuji za pochopení.

S pozdravem

Ing. Irena Šedová

oddělení investiční a správy komunikací
odbor dopravy a silničního hospodářství
mobil.: +420 724 650 237
tel.: +420 564 602 274
e-mail: sedova.i@kr-vysocina.cz

**Krajský úřad Kraje Vysočina**

Žižkova 57, 587 33 Jihlava, Česká republika

IČ: 70890749 **web:** www.kr-vysocina.cz **facebook:** [facebook](#)

[Citovaný text byl skryt]

Záznam z TDK pro DÚR III/34431 Klokočov, most ev.č.34431-I

Jednání proběhlo: dne 21.09.2020 na ředitelství KSÚSV Jihlava
Přítomni: viz prezenční listina

Toto jednání bylo svoláno za účelem konečného schválení DÚR na TDK. Kompletní elektronická verze opravené-doplněné DÚR byla zaslána všem pozvaným spolu s pozvánkou dne 14.09.2020.

A/ Podklady a projednání:

- Geodetické zaměření stávajícího stavu (Adámek, geodetická skupina)
- Podklady z Katastru nemovitostí (Katastrální mapa, výpisy z LV)
- Vyjádření a souhlasy správců inženýrských sítí
- IGP byl proveden dne 28.08.2020
- Návrhové průtoky (ČHMÚ H-K)
- Souhlas správce přemostované vodoteče (Petr Michek, Lesy ČR)
- Souhlas s vedením VLOD (KÚ Jihlava, KÚ Pardubice)

A1/ Dle sdělení ČHMÚ Hradec Králové je:

- návrhový průtok: $Q_{50} = 6,06 \text{ m}^3/\text{s}$
- kontrolní návrhový průtok: $Q_{100} = 7,60 \text{ m}^3/\text{s}$

Tyto průtoky neumožňují prodloužení stávajícího zatrubnění DN1500, neboť toto je při daném spádu na vtoku nekapacitní.

Projektant navrhl úplnou přestavbu stávajícího mostu. Stávající konstrukce budou vybourány a na stejném místě bude vystavěn most nový, který bude splňovat platné ČSN, TP, TKP.


A3/ V zájmovém území se, dle informací správců, nachází:

- CETIN: nadzemní nefunkční vedení na dřevěných sloupech – bude zrušeno a sloupy odstraněny
- ČEZ Distribuce: podzemní kabel NN, bude ochráněn
- obec Klokočov: sloup VO, bude demontován a následně vrácen do původní polohy
- vyústění stávajících kanalizací neznámých vlastníků, budou obnoveny se zaústěním do potoka

B/ Po podrobné diskusi bylo dohodnuto:

B1/ Objednatel a správce souhlasí s vypracovanou DÚR. Objednatel souhlasí s tiskem a kompletací DÚR. Objednatel souhlasí s vypracováním žádosti o vydání Územního rozhodnutí a s jejím podáním na Stavebním úřadě.

B2/ Projektant zašle vlastníkům dotčených pozemků SITUACI k vyjádření jejich souhlasu se stavbou a s vydáním ÚR a SP. Projektant bude neprodleně informovat zástupce stavebníka o stanovisku výše uvedených dotčených osob.



Zaznamenal: Ing. Jan Pracný

V případě nesouhlasu se zněním záznamu prosím o neprodlené zaslání opravy nebo doplnění na adresu projektanta, jinak se má za to, že zúčastnění se záznamem souhlasí.

Záznam z jednání III/34431 Klokočov, most ev.č.34431-I

Jednání proběhlo: dne 31.08.2020 v Klokočově (na OÚ a na mostu ev.č.34431-I)
Přítomni: viz prezenční listina

Toto jednání bylo svoláno za účelem projednání technického řešení úplné přestavby mostu na stávajícím místě. Úprava stávající sil.III/34431 byla navržena v nezbytně nutném rozsahu.

A/ Podklady získané projektantem:

- Geodetické zaměření stávajícího stavu (Adámek, geodetická skupina)
- Podklady z Katastru nemovitostí (Katastrální mapa, výpisy z LV)
- Vyjádření správců inženýrských sítí
- Sdělení správce přemostované vodoteče (Petr Michek, Lesy ČR)
- Návrhové průtoky (ČHMÚ H-K)
- Terénní práce IGP byly provedeny dne 28.08.2020

A1/ Dle sdělení ČHMÚ Hradec Králové je:

- návrhový průtok: $Q_{50} = 6,06 \text{ m}^3/\text{s}$
- kontrolní návrhový průtok: $Q_{100} = 7,60 \text{ m}^3/\text{s}$

Tyto průtoky neumožňují prodloužení stávajícího zatrubnění DN1500, neboť toto je při daném spádu na vtoku nekapacitní.

Projektant navrhl úplnou přestavbu stávajícího mostu. Stávající konstrukce budou vybourány a na stejném místě bude vystavěn most nový, který bude splňovat platné ČSN, TP, TKP.

A2/ Dle KN se stávající sil.III/34431 a most ev.č.34431-I nacházejí na pozemku p.č.420/1 ve vlastnictví Kraje Vysočina a ve správě KSÚSV Jihlava. Část stávající vozovky v zájmovém prostoru se nachází na p.č.3/8 a p.č.361 ve společném vlastnictví (Kopecká Drahomíra a Syrovcová Danuše). Koryto potoka na vtoku je na p.č.405/3 v majetku obce Klokočov. Drobný vodní tok je ve správě Lesů ČR.

A3/ V zájmovém území se, dle informací správců, nachází:

- CETIN: nadzemní nefunkční vedení na dřevěných sloupech – lze zrušit (viz email)
- ČEZ Distribuce: podzemní kabel NN
- obec Klokočov: sloup VO
- vyústění stávajících kanalizací neznámých vlastníků

B/ Návrh technického řešení:

B1/ Na základě Geodetického zaměření stávajícího stavu a Hydrotechnického výpočtu navrhl projektant novou mostní konstrukci. Stávající konstrukce budou úplně vybourány a na stejném místě bude navržen most nový, který převede silnici S6,5+0,5m (rozšíření vnitřního jízdního pruhu – dle návrhu správce komunikace). Jedná se o most v intravilánu. Za odraznými obrubami úzkých říms bude navrženo ocelové zábradlí se svislou výplní výšky 1,10m. Přechodový úsek mezi mostní konstrukcí a vtokovým portálem stávajícího zatrubnění bude překryt demontovatelnou mříží. Stavba bude probíhat za úplného vyloučení provozu.

B2/ Projektant navrhl nový most jako uzavřený rám z monolitického ŽB, plošně založený na sanačním polštáři z výplňového betonu. Nový mostní objekt splňuje všechny požadavky platných ČSN, TP a TKP s těmito parametry:


- Volná šířka vozovky mezi obrubami = 6,00m (S6,5 + 0,50m rozšíření)
- Šířka průtočného profilu mezi líci opěr = 2,50m
- Celková délka úpravy silnice = 25,0m
- Úprava napojení MK

Pro umístění mostu a úpravu dotčeného úseku vozovky je nutný minimální trvalý zábor pozemků (viz Záborový elaborát).

B3/ Na základě projednání navržené koncepce technického řešení se zúčastnění shodli na těchto závěrech, které projektant zapracuje do konečného návrhu DÚR:

- nutná část nábrežních zdí na vtoku bude rozebrána a následně nově vyzděna z lomového kamene s vyspárováním. Stávající dvoumadlové zábradlí v dotčeném úseku bude nahrazeno novým. Dno potoka bude provedeno jako kamenná dlažba do betonu s hlubokým spárováním (2-4cm).
- obchozí trasa bude vedena po stávajících MK
- objízdná trasa bude vedena po silnicích ve správě KSÚSV: obousměrně „III/3443 I - Rušinov – Horní Bradlo – Seč – III/3443 I“.
- Organizace pravidelné linkové BUS dopravy bude navržena po projednání s KÚ Jihlava
- termín výstavby není znám (předpoklad rok 2021 nebo 2022).
- obec Klokočov souhlasí s dočasnou demontáží sloupu VO a s jeho následnou montáží na původní místo
- stávající vyústění kanalizací neznámých správců budou obnoveny
- žlab odvodňovacího příkopu po pravé straně bude zaústěn do pásové betonové vpusti, která bude vyústěna do přechodové jímky za výtokem z mostu
- ostatní žlaby budou v nezbytně nutném rozsahu rekonstruovány
- konstrukce vozovky bude navržena v tloušťce min.500 mm
- PD bude členěna na stavební objekty:
 - SO 001 Bourání
 - SO 201 Most ev.č.3443 I-I

Projektant na základě dnešního projednání dopracuje DÚR, kterou zašle spolu s pozvánkou jako podklad pro TDK, které se uskuteční v týdnu od 14.-18.09.2020









Zaznamenal: Ing. Jan Pracný

V případě nesouhlasu se zněním záznamu prosím o neprodlené zaslání opravy nebo doplnění na adresu projektanta, jinak se má za to, že zúčastnění se záznamem souhlasí.

PRESENČNÍ LISTINA

III/34431 Klokočov, most ev.č.34431-1

z jednání dne: 31.08.2020
místo konání: OÚ Klokočov

Jméno	Firma	telefon / e-mail	Podpis
ŠARUBOVÁ	OÚ Klokočov	734 634256	
HÝBLOVÁ	OÚ KLOKOČOV	739 146 644	
CHLÍČEK	KSUŠV TSO H13	724 240 950	
JTEPAŇEK	D-PROJEKT	777 723 505	
POKORNA	KSUŠV JI	735 194 992	
PRACNÝ	D-PROJEKT	602 966 867	
PETR MICHEK	LESY ČR	0744421	
CHKO ŽEL. HONČ		0744421	

Záznam z jednání III/34431 Klokočov, most ev.č.34431-1

Jednání proběhlo: dne 20.07.2020 na OÚ Klokočov a na místě mostu ev.č.34431-1
Přítomni: Hanka Zárubová (starostka), Jan Pracný, Ladislav Štěpánek
Kamila Pokorná, Josef Culka - omluveni

Toto jednání proběhlo za účelem získání vstupních podkladů a upřesnění zadávacích a vstupních podmínek a požadavků (jednání se zástupci KSÚSV Jihlava proběhlo telefonicky).

1/ Projektant seznámil paní starostku obce Klokočov se záměrem stavebníka realizovat úplnou přestavbu stávajícího mostu na stávajícím místě.

2/ Po prohlídce místa stavby, za účasti paní starostky, požádal projektant o zapůjčení původní projektové dokumentace stávajícího zatrubnění potoka za výtokem z mostu. Tato projektová dokumentace, však není k dispozici. Paní starostka zapůjčila původní PD úpravy otevřeného koryta v úseku pod mostem.

3/ Projektant požádal paní starostku o spolupráci při zjištění stávajících IS a informoval o dalším postupu prací. V nejbližší době provede geodet projektanta Geodetické zaměření stávajícího stavu a následně budou realizovány vrtý Inženýrskogeologického průzkumu.

4/ Projektant ujistil paní starostku, že zásah do přilehlých pozemků bude minimalizován, stávající zatrubnění potoka bude respektováno. Objízdná a obchozí trasa pro rezidenty bude po převážnou dobu výstavby umožněna po stávající MK. Pro tranzitní dopravu bude navržena objízdná trasa po silnicích ve správě KSÚSV Jihlava.

5/ Do konce srpna 2020 bude svoláno jednání za účelem schválení koncepce technického řešení úplné přestavby stávajícího mostu ev.č.34431-1.



Zaznamenal: Ing. Jan Pracný

V případě nesouhlasu se zněním záznamu prosím o neprodlené zaslání opravy nebo doplnění na adresu projektanta, jinak se má za to, že zúčastnění se záznamem souhlasí.



Obecní úřad Klokočov

Klokočov 105, 58301 Chotěboř

D projekt
Ing. Jan Pracný
Výholec 23
624 00 Brno

Dobrý den, zasílám výřez plánu vedení NN v místě, telefon, veřejné osvětlení.
Plynovod nemáme, vodovod taky nemáme, kanalizace částečná končí u potoka.

S pozdravem

Zárubová Hanka
starostka obce

III/34431 Klokočov, most ev.č.34431-1

Kubiš Pavel <pavel.kubis@cetin.cz>

2. září 2020 15:06

Komu: Jan Pracný <jpracny@gmail.com>

Dobrý den,

Nadzemní vedení lze zrušit a není třeba je obnovovat. Zůstane pouze sloup u zastávky se zemním přívodem.

Navrhuji CETIN odstraní kabely a v rámci stavby budou odstraněny dva sloupy. Kontakt na správce sítě:
Jaroslav Brož – 602145836.

S pozdravem

Ing. Pavel Kubiš

Specialista správy a ochrany sítě

mobil: +420 724 053 840

e-mail: pavel.kubis@cetin.cz



CETIN a.s., Českomoravská 2510/19, 190 00 Praha 9

www.cetin.czwww.zrychlujemecesko.cz

[Citovaný text byl skryt]

Obsah této zprávy má výlučně komunikační charakter. Nepředstavuje návrh na uzavření smlouvy či na její změnu ani přijetí případného návrhu. Smlouvy či jejich změny jsou společností CETIN a.s. uzavírány v písemné formě nebo v podobě a postupem podle příslušných všeobecných podmínek společnosti CETIN a.s., a pokud jsou dohodnuty všechny náležitosti. Smlouvy jsou uzavírány oprávněnou osobou na základě písemného pověření. Smlouvy o smlouvě budoucí jsou uzavírány výhradně v písemné formě, vlastnoručně podepsané nebo s uznávaným elektronickým podpisem. Podmínky, za nichž CETIN a.s. přistupuje k jednání o smlouvě a jakými se řídí, jsou dostupné [zde](#).

The content of this message is intended for communication purposes only. It does neither represent any contract proposal, nor its amendment or acceptance of any potential contract proposal. CETIN a.s. concludes contracts or amendments thereto in a written form or in the form and the procedure in accordance with relevant general terms and conditions of CETIN a.s., if all requirements are agreed. Contracts are concluded by an authorized person entitled on the basis of a written authorization. Contracts on a future contract are concluded solely in a written form, self-signed or signed by means of an advanced electronic signature. The conditions under which CETIN a.s. negotiates contracts and under which it proceeds are available [here](#).

**VYJÁDŘENÍ O EXISTENCI SÍTĚ ELEKTRONICKÝCH KOMUNIKACÍ
společnosti CETIN a.s.
(„Vyjádření“)**

**A VŠEOBECNÉ PODMÍNKY OCHRANY SÍTĚ ELEKTRONICKÝCH KOMUNIKACÍ
společnosti CETIN a.s.
(„Všeobecné podmínky ochrany SEK“)**

toto Vyjádření a Všeobecné podmínky ochrany SEK je vydané dle ustanovení § 101 zákona č. 127/2005 Sb., o elektronických komunikacích a o změně některých souvisejících zákonů, v účinném znění („**Zákon o elektronických komunikacích**“), a dle ustanovení § 161 zákona č. 183/2006 Sb., o územním plánování a stavebním řádu, v účinném znění („**Stavební zákon**“), a dle příslušných ustanovení zákona č. 89/2012 Sb., občanský zákoník, v účinném znění („**Občanský zákoník**“)

Číslo jednací: 722489/20

Číslo žádosti: 0120 866 086 („Žádost“)

Název akce („Stavba“)	III/34431 Klokočov, most ev.č.34431-1	
Důvod vydání Vyjádření („Důvod vyjádření“)	Společné územní a stavební řízení	
Žadatel	Pracný Jan, Ing.	
Stavebník	Krajská správa a údržba silnic Vysočiny, příspěvková organiz, Kosovská 1122/16, Jihlava, 58601	
Zájmové území	Okres	Havlíčkův Brod
	Obec	Klokočov
	Kat. území / č. parcely	Klokočov
Platnost Vyjádření	10. 8. 2022 („Den konce platnosti Vyjádření“)	

Žadatel Žádosti určil a vyznačil Zájmové území, jakož i určil Důvod Vyjádření.

Na základě určení a vyznačení Zájmového území Žadatelem a na základě určení Důvodu Vyjádření vydává společnost CETIN a.s. následující Vyjádření:

Dojde ke střetu se sítí elektronických komunikací (dále jen „SEK“) společnosti CETIN a.s.

- (I) Na Žadatelem určeném a vyznačeném Zájmovém území se vyskytuje SEK společnosti CETIN a.s.;
- (II) Společnost CETIN a.s. **za podmínky splnění bodu (III)** tohoto Vyjádření **souhlasí**, aby Stavebník a/nebo Žadatel, je-li Stavebníkem v Zájmovém území vyznačeném v Žádosti, provedl Stavbu a/nebo činnosti povolené příslušným správním rozhodnutím vydaným dle Stavebního zákona;
- (III) Stavebník a/nebo Žadatel, je-li Stavebníkem je povinen řídit se Všeobecnými podmínkami ochrany SEK, které jsou nedílnou součástí Vyjádření;
- (IV) Pro případ, že bude nezbytné přeložení SEK, zajistí vždy takové přeložení SEK její vlastník, společnost CETIN a.s. Stavebník, který vyvolal překládku SEK je dle ustanovení § 104 odst. 17 Zákona o elektronických komunikacích povinen uhradit společnosti CETIN a.s. veškeré náklady na nezbytné úpravy dotčeného úseku SEK, a to na úrovni stávajícího technického řešení;
- (V) Pro účely přeložení SEK dle bodu (IV) tohoto Vyjádření je Stavebník povinen uzavřít se společností CETIN a.s. Smlouvu o realizaci překládky SEK.

Číslo jednací: 722489/20

Číslo žádosti: 0120 866 086

Vyjádření je platné pouze pro Zájmové území určené a vyznačené Žadatelem, jakož i pro Důvod Vyjádření stanovený a určený Žadatelem v Žádosti.

Vyjádření pozbývá platnosti i) v Den konce platnosti Vyjádření, ii) změnou rozsahu Zájmového území či změnou Důvodu Vyjádření uvedeného v Žádosti a/nebo iii) jakýmkoliv porušením kterékoliv povinnosti stanovené Všeobecnými podmínkami ochrany SEK, to vše v závislosti na tom, která ze skutečností rozhodná pro pozbytí platnosti Vyjádření nastane nejdříve.

Společnost CETIN a.s. vydáním tohoto Vyjádření poskytla Žadateli pro Žadatelem určené a vyznačené Zájmové území veškeré informace o SEK dostupné společnosti CETIN a.s. ke dni podání Žádosti.


Ze strany společnosti CETIN a.s. může v některých případech docházet ke zpracování Vašich osobních údajů. Ke zpracování Vašich osobních údajů dochází vždy v souladu s platnými právními předpisy. Konkrétní zásady a podmínky zpracování osobních údajů společností CETIN a.s. jsou dostupné na <https://www.cetin.cz/zasady-ochrany-osobnich-udaju>.

V případě dotazů k Vyjádření kontaktujte prosím asistenční linku 238 461 111.

Přílohami Vyjádření jsou:

- *Všeobecné podmínky ochrany SEK*
- *Informace k vytýčení SEK ve vlastnictví společnosti CETIN a.s.*
- *Situační výkres (obsahuje Zájmové území určené a vyznačené Žadatelem a výřezy účelové mapy SEK)*

Vyjádření vydala společnost **CETIN a.s.** dne: 10. 8. 2020.


CETIN a.s.
Českomoravská 2510/19, Libeň
190 00 Praha 9
DIČ CZ04084063
102

VŠEOBECNÉ PODMÍNKY OCHRANY SÍTĚ ELEKTRONICKÝCH KOMUNIKACÍ společnosti CETIN a.s.

1. PLATNOST VŠEOBECNÝCH PODMÍNEK

- i) Tyto Všeobecné podmínky ochrany sítě elektronických komunikací (dále jen „VPOSEK“) tvoří součást Vyjádření (jak je tento pojem definován níže v článku 2 VPOSEK).
- ii) V případě rozporu mezi Vyjádřením a těmito VPOSEK mají přednost ustanovení Vyjádření, pokud není těmito VPOSEK stanoveno jinak.

2. DEFINICE

Níže uvedené termíny, jsou-li použity v těchto VPOSEK a uvozeny velkým písmenem, mají následující význam, není-li těmito VPOSEK a/nebo Příslušnými požadavky stanoveno výslovně jinak:

„CETIN“ znamená CETIN a.s. se sídlem Českomoravská 2510/19, Libeň, 190 00 Praha 9, IČO: 04084063, zapsaná v obchodním rejstříku vedeném Městským soudem v Praze pod spz. B 20623;

„Den“ je kalendářní den;

„Kabelovod“ podzemní zařízení sestávající se z tělesa Kabelovodu a kabelových komor, sloužící k zatahování kabelů a ochranných trubek;

„Občanský zákoník“ znamená zákon č. 89/2012 Sb., občanský zákoník, v účinném znění;

„POS“ je zaměstnanec společnosti CETIN, pověřený ochranou sítě, Pavel Kubiš, tel.: 724 053 840, e-mail: pavel.kubis@cetin.cz;

„Pracovní den“ znamená Den, kromě soboty, neděle, a státních svátků a ostatních svátků ve smyslu zákona č. 245/2000 Sb., o státních svátcích, o významných dnech a o dnech pracovního klidu, v účinném znění;

„Příslušné požadavky“ znamená jakýkoli a každý příslušný právní předpis, vč. technických norem, nebo normativní právní akt veřejné správy či samosprávy, nebo jakékoli rozhodnutí, povolení, souhlas nebo licenci, včetně podmínek, které s ním souvisí;

„Překládka“ je stavba spočívající ve změně trasy vedení SEK ve vlastnictví CETIN nebo přemístění zařízení SEK ve vlastnictví CETIN; Stavebník, který Překládku vyvolal, je dle ustanovení § 104 odst. 17 Zákona o elektronických komunikacích povinen uhradit společnosti CETIN veškeré náklady na nezbytné úpravy dotčeného úseku SEK, a to na úrovni stávajícího technického řešení;

„SEK“ je síť elektronických komunikací ve vlastnictví CETIN;

„Stavba“ je stavba a/nebo činnost ve vztahu, k níž bylo vydáno Vyjádření, a je prováděna Stavebníkem a/nebo Žadatelem v souladu s Příslušnými požadavky, povolená příslušným správním rozhodnutím vydaným dle Stavebního zákona;

„Stavebník“ je osoba takto označená ve Vyjádření;

„Stavební zákon“ je zákon č. 183/2006 Sb., o územním plánování a stavebním řádu;

„Vyjádření“ je vyjádření o existenci sítě elektronických komunikací vydané společností CETIN dne 10. 8. 2020 pod č.j. 722489/20;

„Zájmové území“ je území označené Žadatelem a/nebo Stavebníkem v Žádosti;

„Situační výkres“ je výkres, který je přílohou Vyjádření a obsahuje Zájmové území určené a vyznačené Žadatelem v Žádosti a výřezy účelové mapy SEK;

„Zákon o elektronických komunikacích“ je zákon č. 127/2005 Sb., o elektronických komunikacích a o změně některých souvisejících zákonů, v účinném znění;

„Žadatel“ je osoba takto označená ve Vyjádření.

„Žádost“ je žádost, kterou Žadatel a/nebo Stavebník požádal CETIN o vydání Vyjádření.

3. PLATNOST A ÚČINNOST VPOSEK

Tyto VPOSEK jsou platné a účinné Dnem odeslání Vyjádření na i) adresu elektronické pošty Stavebníka a/nebo Žadatele uvedenou v Žádosti nebo ii) adresu pro doručení prostřednictvím poštovní přepravy uvedenou Stavebníkem a/nebo Žadatelem v Žádosti.

4. OBECNÁ PRÁVA A POVINNOSTI STAVEBNÍKA A/NEBO ŽADATELE

- i) Stavebník, Žadatel je výslovně srozuměn s tím, že SEK je veřejně prospěšným zařízením, byla zřízena ve veřejném zájmu a je chráněna Příslušnými požadavky.
- ii) SEK je chráněna ochranným pásmem, jehož rozsah je stanoven (a) ustanovením § 102 Zákona o elektronických komunikacích a/nebo (b) právními předpisy účinnými před Zákonom o elektronických komunikacích, není-li Příslušnými požadavky stanoveno jinak.
- iii) Stavebník, Žadatel nebo jím pověřená třetí osoba, je povinen při provádění Stavby nebo jiných prací, při odstraňování havárií a projektování staveb, řídit se Příslušnými požadavky, správnou praxí v oboru stavebnictví a technologickými postupy a je povinen učinit veškerá nezbytná opatření vyžadovaná Příslušnými požadavky k ochraně SEK před poškozením. Povinnosti dle tohoto odstavce má Stavebník rovněž ve vztahu k SEK, které se nachází mimo Zájmové území.
- iv) Při zjištění jakéhokoli rozporu mezi údaji v Situačním výkresu, který je přílohou Vyjádření a skutečným stavem, je Stavebník a/nebo Žadatel povinen bez zbytečného odkladu, nejpozději Den následující po zjištění takové skutečnosti, zjištěný rozpor oznámit POS.
- v) Stavebník, Žadatel nebo jím pověřená třetí osoba, je povinen každé poškození či krádež SEK bezodkladně, nejpozději Den následující po zjištění takové skutečnosti, oznámit takovou skutečnost dohledovému centru společnosti CETIN na telefonní číslo +420 238 464 190.
- vi) Bude-li Stavebník, Žadatel nebo jím pověřená třetí osoba na společnosti CETIN požadovat, aby se jako účastník správního řízení, pro jehož účely bylo toto Vyjádření vydáno, vzdala práva na odvolání proti rozhodnutí vydanému ve správním řízení, je oprávněn kontaktovat POS.

5. POVINNOSTI STAVEBNÍKA PŘI PŘÍPRAVĚ STAVBY

- i) Při projektování Stavby je Stavebník povinen zajistit, aby projektová dokumentace Stavby i) zohledňovala veškeré požadavky na ochranu SEK vyplývající z Příslušných požadavků, zejména ze Zákona o elektronických komunikacích a Stavebního zákona, ii) respektovala správnou praxi v oboru stavebnictví a technologické postupy a iii) umožňovala, aby i po provedení a umístění Stavby dle takové projektové dokumentace byla společnost CETIN, jako vlastník SEK schopna bez jakýkoliv omezení a překážek provozovat SEK, provádět údržbu a opravy SEK.
- ii) Nebude-li možné projektovou dokumentaci zajistit některý, byť i jeden z požadavků dle předchozího odstavce i) a/nebo umístění Stavby by mohlo způsobit, že nebude naplněn některý, byť i jeden z požadavků dle předchozího odstavce i), vyvolá Stavebník Překládku.
- iii) Při projektování Stavby, která se nachází nebo je u ní zamýšleno, že se bude nacházet v ochranném pásmu radiových tras společnosti CETIN a překračuje výšku 15 m nad zemským povrchem, a to včetně dočasných objektů zařízení staveniště (jeřáby, konstrukce, atd.) je Stavebník povinen písemně kontaktovat POS za účelem získání konkrétního stanoviska a podmínek k ochraně radiových tras společnosti CETIN a pro určení, zda Stavba vyvolá Překládku. Ochranné pásmo radiových tras v šíři 50m je zakresleno do situačního výkresu, který je součástí tohoto Vyjádření.

VŠEOBECNÉ PODMÍNKY OCHRANY SÍTĚ ELEKTRONICKÝCH KOMUNIKACÍ společnosti CETIN a.s.

- (iv) Pokud se v Zájmovém území nachází podzemní silové vedení (NN) ve vlastnictví společnosti CETIN, je Stavebník povinen ve vztahu k projektové dokumentaci zajistit totéž, co je uvedeno pod písm (i) tohoto článku 5, přičemž platí, že Stavebník vyvolá Překládku v případech uvedených pod písm (ii) tohoto článku 5.
- (v) Stavebník je povinen při projektování Stavby, která je stavbou (a) zařízením silových elektrických sítí (VN, VVN a ZVVN) a/nebo (b) trakčních vedení, provést výpočet či posouzení rušivých vlivů na SEK, zpracovat ochranná opatření, to vše dle a v souladu s Příslušnými požadavky. Stavebník je povinen nejpozději třicet (30) Dnů před podáním žádosti o vydání příslušného správního rozhodnutí k umístění Stavby dle Stavebního zákona předat POS výpočet či posouzení rušivých vlivů na SEK a zpracovaná ochranná opatření.
- (vi) Je-li Stavba v souběhu s Kabelovodem, nebo Kabelovod kříží, je Stavebník povinen nejpozději ke Dni, ke kterému započne se zpracováním projektové dokumentace ke Stavbě, oznámit POS a projednat s POS (a) veškeré případy, kdy trajektorie podvrtní a protlaků budou vedeny ve vzdálenosti menší, než je 1,5 m od Kabelovodu a (b) jakékoliv výkopové práce, které budou nebo by mohly být vedeny v úrovni či pod úrovní Kabelovodu nebo kabelové komory.
- (vii) Je-li Stavba umístěna nebo má být umístěna v blízkosti Kabelovodu, ve vzdálenosti menší, než jsou 2 m nebo kříží-li Stavba Kabelovod ve vzdálenosti menší, než je 0,5 m nad nebo kdekoliv pod Kabelovodem, je Stavebník povinen předložit POS k posouzení zakreslení Stavby v příčných řezech, přičemž do příčného řezu je Stavebník rovněž povinen zakreslit profil kabelové komory.
- ## 6. POVINNOSTI STAVEBNÍKA PŘI PROVÁDĚNÍ STAVBY
- (i) Stavebník je před započítím jakýchkoliv zemních prací ve vztahu ke Stavbě povinen vytyčit trasu SEK na terénu dle Příslušných požadavků a dle Stavebního zákona. S vytyčenou trasou SEK je Stavebník povinen seznámit všechny osoby, které budou anebo by mohly zemní práce ve vztahu ke Stavbě provádět. V případě porušení této povinnosti bude Stavebník odpovědný společností CETIN za náklady a škody, které porušením této povinnosti společností CETIN vzniknou a je povinen je společností CETIN uhradit.
- (ii) Pět (5) Pracovních dnů před započítím jakýchkoliv prací ve vztahu ke Stavbě je Stavebník povinen oznámit společnosti CETIN, že zahájí práce či činnosti ve vztahu ke Stavbě. Písemné oznámení dle předchozí věty zašle Stavebník na adresu elektronické pošty POS a bude obsahovat minimálně číslo jednací Vyjádření a kontaktní údaje Stavebníka.
- (iii) Stavebník je povinen zabezpečit a zajistit SEK proti mechanickému poškození, a to zpravidla dočasným umístěním silničních betonových panelů nad kabelovou trasou SEK. Do doby, než je zajištěna a zabezpečena ochrana SEK proti mechanickému poškození, není Stavebník oprávněn přejíždět vozidly nebo stavební mechanizací kabelovou trasu SEK. Při přepravě vysokých nákladů nebo při projíždění stroji, vozidly či mechanizací pod nadzemním vedením SEK je Stavebník povinen prověřit, zda výška nadzemního vedení SEK je dostatečná a umožňuje spolehlivý a bezpečný způsob přepravy nákladu či průjezdu strojů, vozidel či mechanizace.
- (iv) Při provádění zemních prací v blízkosti SEK je Stavebník povinen postupovat tak, aby nedošlo ke změně hloubky uložení nebo prostorového uspořádání SEK. V místech, kde SEK vystupuje ze země do budovy, rozváděče, na sloup apod. je Stavebník povinen vykonávat zemní práce se zvýšenou mírou opatrnosti, výkopové práce v blízkosti sloupů nadzemního vedení SEK je Stavebník povinen provádět v takové vzdálenosti od sloupu nadzemního vedení SEK, která je dostatečná k tomu, aby nedošlo nebo nemohlo dojít k narušení stability sloupu nadzemního vedení SEK. Stavebník je povinen zajistit, aby jakoukoliv jeho činností nedošlo bez souhlasu a vědomí společnosti CETIN (a) ke změně nivelety terénu, a/nebo (b) k výsadbě trvalých porostů, a/nebo (c) ke změně rozsahu a změně konstrukce zpevněných ploch. Pokud došlo k odkrytí SEK, je Stavebník povinen SEK po celou dobu odkrytí náležitě zabezpečit proti provedení, poškození a odcizení.
- (v) Zjistí-li Stavebník kdykoliv během provádění prací ve vztahu ke Stavbě jakýkoliv rozpor mezi údaji v projektové dokumentaci a skutečností, je povinen bezodkladně přerušit práce a oznámit zjištěný rozpor na adresu elektronické pošty POS. Stavebník není oprávněn pokračovat v pracích ve vztahu ke Stavbě do doby, než získá písemný souhlas POS s pokračováním prací.
- (vi) Stavebník není bez předchozího písemného souhlasu společnosti CETIN oprávněn manipulovat s kryty kabelových komor, jakkoliv zakrývat vstupy do kabelových komor, a to ani dočasně, vstupovat do kabelových komor, jakkoliv manipulovat s případně odkrytými prvky SEK či s jakýmkoliv jiným zařízením se SEK souvisejícím. Rovněž bez předchozího písemného souhlasu společnosti CETIN není Stavebník oprávněn umístit nad trasou Kabelovodu jakoukoliv jinou síť technické infrastruktury v podélném směru.
- (vii) Byla-li v souladu s Vyjádřením a těmito VPOSEK odkryta SEK je Stavebník povinen tři (3) Pracovní dny před zakrytím SEK písemně oznámit POS zakrytí SEK a vyzvat ho ke kontrole před zakrytím. Oznámení Stavebníka dle předchozí věty musí obsahovat minimálně předpokládaný Den zakrytí, číslo jednací Vyjádření a kontaktní údaje Stavebníka. Stavebník není oprávněn provést zakrytí do doby, než získá písemný souhlas POS se zakrytím.
- ## 7. ROZHODNÉ PRÁVO
- Vyjádření a VPOSEK se řídí českým právem, zejména Občanským zákoníkem, Zákonem o elektronických komunikacích a Stavebním zákonem. Veškeré spory z Vyjádření či VPOSEK vyplývající budou s konečnou platností řešeny u příslušného soudu České republiky.
- ## 8. PÍSEMNÝ STYK
- Písemným stykem či pojmem „písemně“ se pro účely Vyjádření a VPOSEK rozumí předání zpráv jedním z těchto způsobů:
- v listinné podobě;
 - e-mailovou zprávou s uznávaným elektronickým podpisem dle zák. č. 297/2016 Sb., o službách vytvářejících důvěru pro elektronické transakce, v účinném znění; a/nebo e-mailovou zprávou zaslanou na adresu POS;
- ## 9. ZÁVĚREČNÁ USTANOVENÍ
- (i) Stavebník, Žadatel nebo jím pověřená třetí osoba je počínaje Dnem převzetí Vyjádření povinen užít informace a data uvedená ve Vyjádření pouze a výhradně k účelu, pro který mu byla tato poskytnuta. Stavebník, Žadatel nebo jím pověřená třetí osoba není oprávněn informace a data rozmnožovat, rozšiřovat, pronajímat, půjčovat či jinak umožnit jejich užívání třetí osobou bez předchozího písemného souhlasu společnosti CETIN.
- (ii) Pro případ porušení kterékoli z povinností Stavebníka, Žadatele nebo jím pověřené třetí osoby, založené Vyjádřením /nebo těmito VPOSEK je Stavebník, Žadatel či jím pověřená třetí osoba odpovědný za veškeré náklady a škody, které společnosti CETIN vzniknou porušením povinností Stavebníka, Žadatele nebo jím pověřené třetí osoby.

Číslo jednací: 722489/20

Číslo žádosti: 0120 866 086

Informace k vytyčení SEK

V případě požadavku na vytyčení SEK společnosti CETIN se, prosím, obraťte na společnosti uvedené níže:

CETIN a.s. - středisko Čechy východ

se sídlem: Českomoravská 2510/19, Libeň, 190 00 Praha 9
IČ: 04084063 DIČ: CZ04084063
kontakt: tel: 238462863 obslužná doba po-pa 7 - 15 hod

TEMO-TELEKOMUNIKACE, a.s. - výhradní dodavatel společnosti CETIN a.s.

se sídlem: pracoviště Brněnská 30, 591 01 Žďár nad Sázavou
IČ: 25740253 DIČ: CZ25740253
kontakt: Wasserbauer Josef, mobil: 602450375, e-mail: josef.wasserbauer@temo.cz

AZ GEONET - Pavel Kazda

se sídlem: Sedláčkova 1436/14, 500 02 Hradec Králové
IČ: 72885777 DIČ: CZ7308093045
kontakt: Pavel Kazda, mobil: 776020134, e-mail: azgeonet@seznam.cz

COM PLUS CZ, a.s.

se sídlem: Nad Krocínkou 317/48, 190 00 Praha 9
IČ: 25772104 DIČ: CZ 25772104
kontakt: Help Desk: tel.: 472702123, mobil: 724150190, e-mail: helpdesk@complus.cz

CONTENT, s.r.o.

se sídlem: Karlov 1246, 594 01 Velké Meziříčí, pobočka: Okružní 28/18, 591 01 Žďár nad Sázavou
IČ: 63492164 DIČ: CZ63492164
kontakt: Martin Kalina, tel/fax: 566521721, mobil: 777702117, e-mail: kalina@content-vm.cz, vytycenisiti@seznam.cz

ELTER, s.r.o.

se sídlem: Straněnská 1149, 539 01 Hlinsko
IČ: 49814419 DIČ: CZ49814419
kontakt: tel.: 469312100, mobil: 731115925, e-mail: elter.hlinsko@xaz.cz
Havel Stanislav, mobil: 736778264, Chadima Zdeněk, mobil: 731115933

GIS-STAVINVEX, a.s.

se sídlem: Pražská 1156, Pelhřimov
IČ: 25163558 DIČ: CZ25163558
kontakt: Petr Novák, mobil: 737 286 334, tel/fax: 596 541 102, e-mail: ostrava@gis-stavinvox.cz

Chadima Zdeněk

se sídlem: Máchova 257, 539 73 Skuteč
IČ: 01222163 DIČ:
kontakt: Zdeněk Chadima, tel: 731115933, e-mail: z.chadima@tiscali.cz

Jiří Novotný, Montáž, údržba a servis tel.sítí - okr. Třebíč, Znojmo

se sídlem: Akad. Práta 524, 675 55 Hrotovice, okr. Třebíč
IČ: 72377259 DIČ:
kontakt: Jiří Novotný, tel.: 568860888, mobil: 777318588, e-mail: novotny.hrotovice@seznam.cz

Číslo jednací: 722489/20

Číslo žádosti: 0120 866 086

Josef Joura

se sídlem: Okřešice 53, okres Třebíč, 674 01

IČ: 88282091

DIČ: CZ6312180820

kontakt: Josef Joura, mobil: 602578674, e-mail: josefjoura@seznam.cz

Karel Horský

se sídlem: Poličská 877/36, 568 02 Svitavy - Předměstí

IČ: 01377841

DIČ:

kontakt: Karel Horský, mobil: 602 483 023, e-mail: k.horsky.sy@gmail.com

K+K ELTEC, s.r.o.

se sídlem: Smetanova 997, 517 41 Kostelec nad Orlicí

IČ: 25277308

DIČ: CZ25277308

kontakt: Radovan Krsek, mobil: 603486395, e-mail: krsek@eltec.cz

Michlovský stavební s.r.o.

se sídlem: Salaš 99, 76351 Zlín

IČ: 27714080

DIČ: CZ 27714080

kontakt: STŘEDSKO HRADEC KRÁLOVÉ:

Aleš Klímt, mobil: 602482988, e-mail: klímt@michlovsky.cz

František Uričář, mobil: 605200784, e-mail: uricar@michlovsky.cz

Milan Pospíšil

se sídlem: Topolská 742, 537 05 Chrudim

IČ: 88375072

DIČ:

kontakt: Milan Pospíšil, mobil: 725246121, email: mpospisil@centrum.cz

PELMONT s.r.o

se sídlem: Vlášnická 1111, 393 01 Pelhřimov

IČ: 25172786

DIČ: CZ25172786

kontakt: Karel Pichl, tel.: 565325325, fax: 565333565, mobil: 602227227, e-mail: pelmont@pelmont.cz

Radim Zabloudil

se sídlem: Tábor 2356/28a, 602 00 Brno - Žabovřesky

IČ: 74899589

DIČ: CZ6210151585

kontakt: Radim Zabloudil, mobil: 602760276, e-mail: radim.zabloudil@seznam.cz

TEMO-TELEKOMUNIKACE, a.s. - výhradní dodavatel společnosti CETIN a.s.

se sídlem: pracoviště Žižkova 832, 580 01 Havlíčkův Brod

IČ: 25740253

DIČ: CZ25740253

kontakt: Jan Dostál, mobil: 602482982, e-mail: jan.dostal@temo.cz

TELEPROG s.r.o.,

se sídlem: Znojemská 4665/78a, 586 01 Jihlava

IČ: 60721197

DIČ: CZ60721197

kontakt: Luboš Štěpnička, tel.: 567322089, fax: 567161319, mobil: 602782898, e-mail: stepnicka@teleprog.cz

Číslo jednací: 722489/20

Číslo žádosti: 0120 866 086

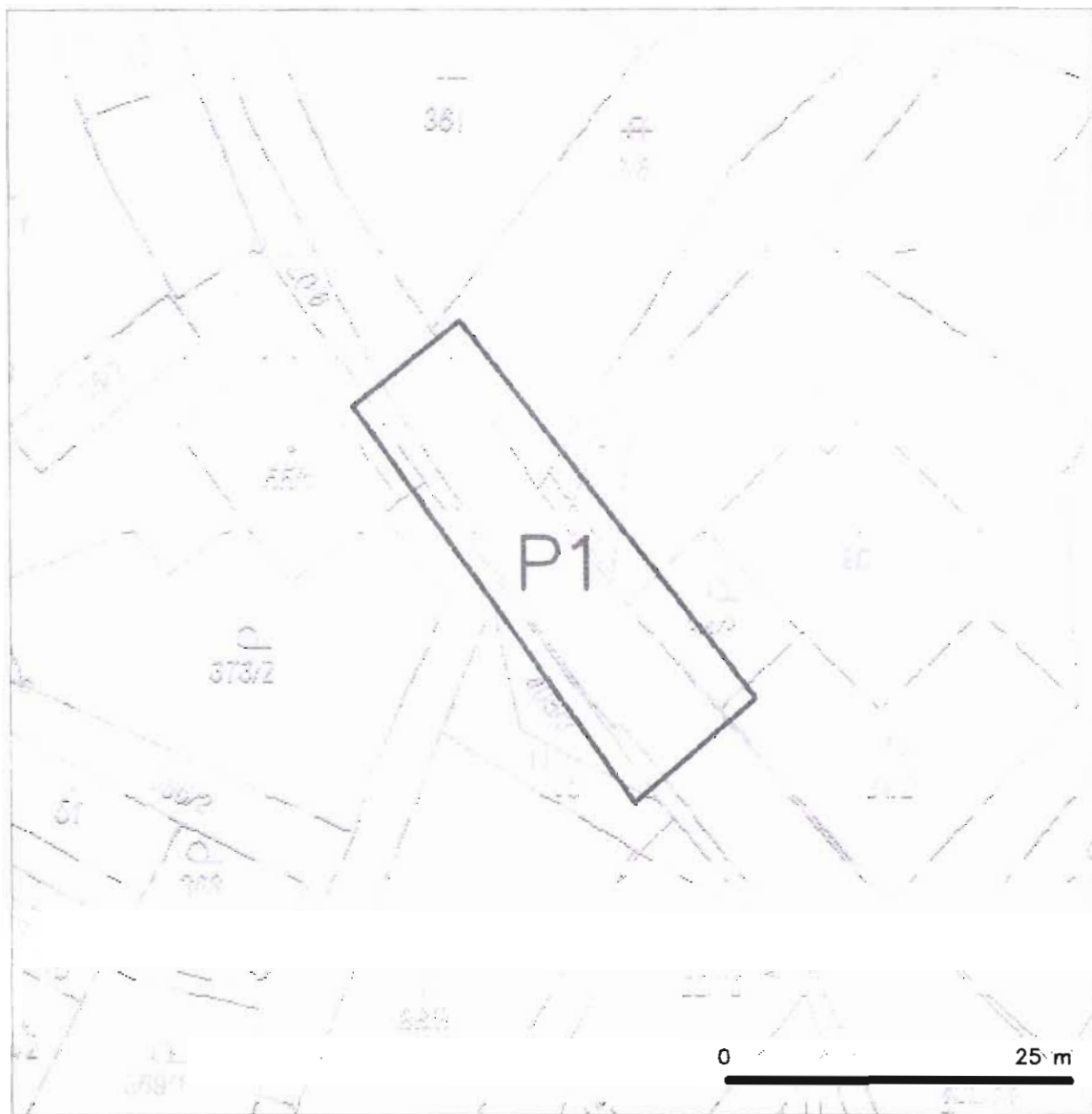
Vegacom, a.s.

se sídlem: Rantířov 20, (Areál Agropodnik), 588 41 Vyskytná nad Jihlavou

IČ: 25788680 DIČ: CZ25788680

kontakt: Martin Pečar, mobil: 603855658, e-mail: pecar@vegacom.cz
Zdeněk Plšek, mobil: 605232401, e-mail: plsek@vegacom.cz

SITUAČNÍ VÝKRES - ZÁJMOVÉ ÚZEMÍ



LEGENDA

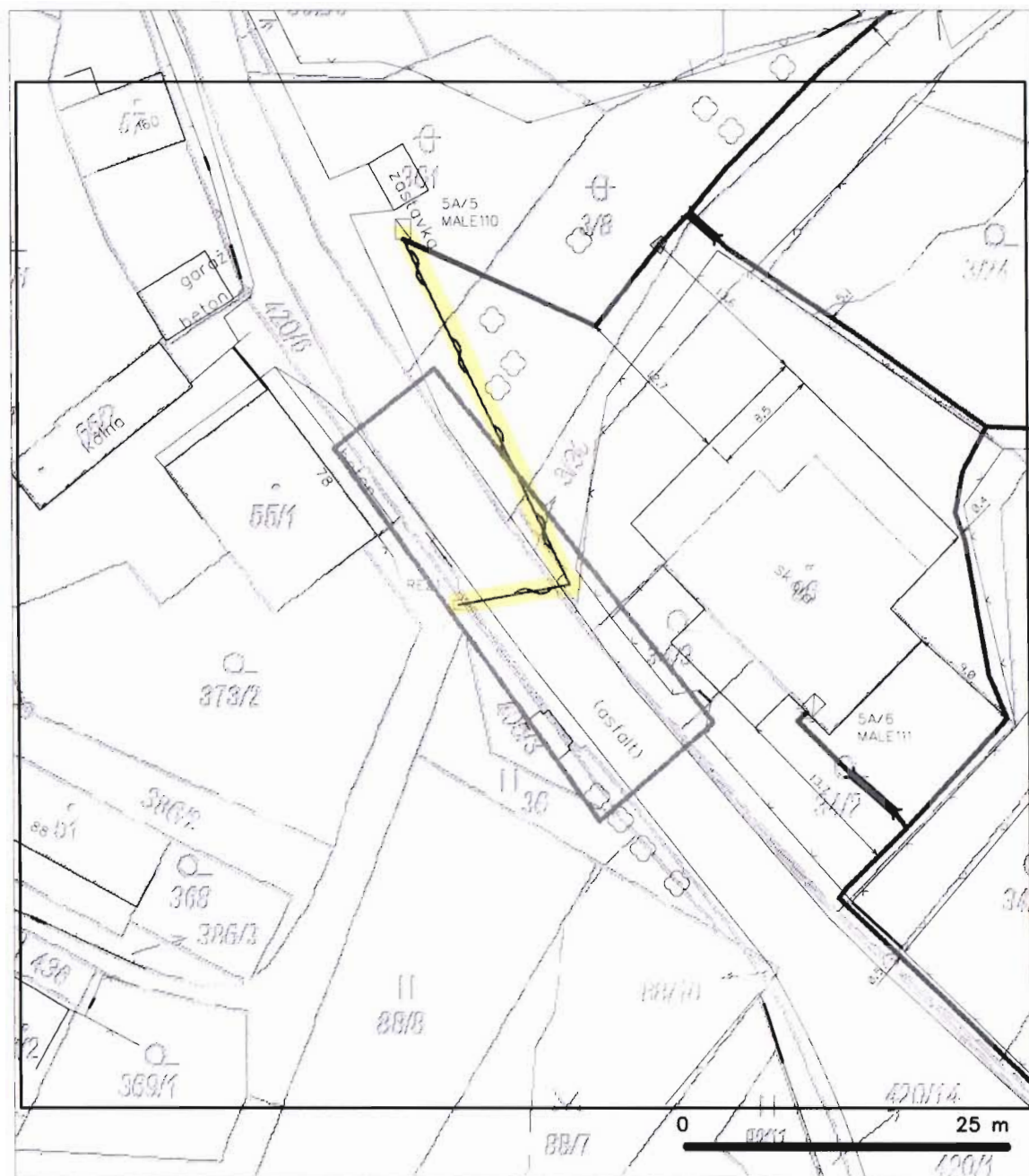
----- hranice zájmového území a vyjádření

Karl

CETIN a.s.
Česká republika 25102/15, Lísko
150 00 Praha 5
ID: C7040840E8

167

SITUAČNÍ VÝKRES - POLYGON 1



LEGENDA

	Prívod napájacieho uzemia z vyčisteného NV prípoja, uzemia z NV prípojom CEFN		meranie prúbu optického káblu, MDPE trubky nebo soubu optického a metalického káblu
	zamerení prúbu metalického káblu		radové síte, ochranné pásmo radové síte
	zamerení prúbu optického káblu, MDPE trubky nebo soubu optického a metalického káblu		radové síte
	zamerení prúbu metalického káblu		neprerodované síte
	napájecí síte cív		podzemní síte cív
	napájecí síte cív		síte z NV



Vyřizuje: Dundáček Petr

E-mail: petr.dundacek@t-mobile.cz

Pracný Jan, Ing.
Ing. Jan Pracný
Výholec 1148/23
62400 Brno

Naše značka: E31108/20

V Praze dne: 22.7.2020

Vyjádření a stanovení podmínek pro udělení souhlasu s umístěním stavby v ochranném pásmu sítě technické infrastruktury (TI) společnosti T-Mobile Czech Republic a.s.

Vydané podle § 101 ZÁKONA Č. 127/2005 Sb., o elektronických komunikacích a o změně některých souvisejících zákonů (zákon o elektronických komunikacích – dále jen ZEK), ve znění pozdějších předpisů a §161 zákona č. 183/2006 Sb., o územním plánování a stavebním řádu (stavební zákon) či dle dalších příslušných právních předpisů

Věc: III/34431 Klokočov, most ev. č. 34431-1


Stupeň: Jiný důvod

Na základě předložených projektových podkladů dáváme **souhlasné stanovisko k vydání Územního souhlasu / rozhodnutí (Stavebního povolení) a následně souhlas s realizací stavby.**

Dle předložených dokladů nedojde ke kolizi s technickou infrastrukturou společnosti **T-Mobile Czech Republic a.s.**

Toto stanovisko má platnost 1 rok.

Vydané stanovisko nelze prodloužit. Po uplynutí platnosti zadejte žádost o nové stanovisko.



Ochrana sítí
Technologický úsek

V případě doplňujících dotazů vždy uvádějte v „Předmětu“ e-mailu číslo jednací.

Příloha č. 1

Rekapitulace žádosti o vyjádření k existenci sítě elektronických komunikací

Číslo žádosti: E31108/20
Název stavby / akce: III/34431 Klokočov, most ev. č. 34431-1
Datum podání žádosti: 22.7.2020
Důvod žádosti: Jiný důvod
Popis jiného důvodu žádosti: Spojené územní a stavební řízení
Poznámka:

Žadatel

Firma / organizace: Pracný Jan, Ing.
IČ: 62087851
DIČ:
Kontaktní osoba: Ing. Jan Pracný
Adresa: Výholec 1148/23
Město / obec: Brno
PSČ: 62400
Stát:
E-mail: jpracny@gmail.com
Telefonní číslo: +420602966867

Stavebník

Firma / organizace: Krajská správa a údržba silnic Vysočiny, příspěvková organizace
Kontaktní osoba: Kamila Pokorná
Adresa: Kosovská 1122/16
Město / obec: Jihlava
PSČ: 58601
Stát:
E-mail: pokorna.k@ksusv.cz
Telefonní číslo: +420735197892

Stavba

Výška nad terénem (metry): 0 m
Projektant:
Druh stavby: Ostatní
Hodnota projektu:
Měsíc zahájení stavby:
Měsíc ukončení stavby:

Odeslání stanoviska

E-mail: jpracny@gmail.com

Příloha č. 2

Situační plánek

Zájmová oblast (zájmové oblasti) zadaná žadatelem



Geometrie zájmové oblasti (zájmových oblastí) žádosti ve formátu WKT a souřadnicovém systému S-JTSK. Zkopírováním textu lze geometrii zobrazit v jakémkoli softwaru podporujícím formát WKT.

POLYGON((-657805.03 -1085787.69,-657816.74 -1085797.22,-657794.52 -1085830.35,-657775.07 -1085811.3,-657798.29 -1085782.13,-657805.03 -1085787.69))



Pracný Jan, Ing.
Jan Pracný
Výholec 1148/23
624 00 Brno

V Praze, 22.7.2020

Naše zn.: **MW9910154673193243**

Věc: vyjádření k žádosti k akci "**III/34431 Klokočov, most ev. č. 34431-1**"

Sdělujeme Vám, že společnost Vodafone Czech Republic a.s., se sídlem Praha 5, náměstí Junkových 2, IČ: 25788001, zapsaná dne 13.8. 1999 v obchodním rejstříku vedeném Městským soudem v Praze pod spisovou značkou B.6064 na základě Vámi podané žádosti a předložené dokumentace ze dne **22.7.2020**, které jsou nedílnou součástí tohoto vyjádření,

souhlasí s realizací projektu.

Ve vámi zadaném zájmovém území a v uvedené výšce (výška stavby: 0 m, výška jeřábu: 0 m) se nenachází žádné podzemní ani nadzemní vedení naší společnosti.

Platnost vyjádření je **1 rok** od data vydání. Vyjádření je platné pouze v rámci předmětného projektu a pro důvod vydání vyjádření stanovený žadatelem v žádosti.

Vyjádření pozbývá platnosti uplynutím doby platnosti, změnou rozsahu zájmového území i změnou důvodu vydání vyjádření uvedeného v žádosti, to vše v závislosti na tom, která ze skutečností rozhodná pro pozbytí platnosti tohoto vyjádření nastane nejdříve. Po skončení platnosti si musíte podat novou žádost na adrese <https://www.zadostovyjadeni.cz/vodafone/>.

S pozdravem

v.z. Nora Hlásenská
Vodafone Czech Republic a. s.
náměstí Junkových 2
150 00 Praha 5

Tel.: 775012847
E-mail: nora.hlasenska1@vodafone.com



Seznam příloh/přiložených souborů:
Zadost_MW9910154673193243.pdf

Ing. Jan Pracný

VÁŠ DOPIS ZNAČKY / ZE DNE

NAŠE ZNAČKA

VYŘIZUJE / LINKA

MÍSTO ODESLÁNÍ / DNE

1110826929

Aleš Dospiva / 800 850 860

H.Brod / 2.10. 2020

Souhlas s umístěním stavby a s prováděním činností v ochranném pásmu elektrického zařízení

Vážený žadateli,

dovolu nám, abychom reagovali na Vaši žádost, ve které nás žádáte o vydání stanoviska k umístění stavby a k provádění souvisejících činností v ochranném pásmu el. zařízení v našem majetku.

Název stavby: **III/34431-1 Klokočov most ev. Č. 34431-1** („dále jen stavba“).

Související činnosti zasahují do ochranných pásem zařízení:

Typ zařízení: Podzemní vedení NN

Sděluje Vám, že udělujeme **souhlas** s umístěním uvedené stavby a s prováděním činností zasahujících do ochranného pásma předmětného el. zařízení.

Platnost tohoto souhlasu je vázána na dodržení následujících podmínek:

1. Podmínkou pro zahájení činnosti v ochranném pásmu je platné „Sdělení o existenci energetického zařízení v majetku společnosti ČEZ Distribuce, a. s.“, v daném zájmovém území.
Informace o existenci sítí (o přibližném průběhu tras průběhu sítí a poloze zařízení) společnosti ČEZ Distribuce, a. s. a ČEZ ICT Services, a. s. získáte na webové aplikaci na adrese <https://geoportal.cezdistribuce.cz/geoportal/> která umožňuje získat přístup k datům společnosti ČEZ Distribuce, a. s., a ČEZ ICT Services, a. s.
2. Podmínkou pro zahájení činnosti v ochranném pásmu je vytyčení podzemních vedení prostřednictvím Zákaznické linky 800 850 860.
3. Souběhy a křižovatky s elektrickými vedeními musí být provedeny v souladu s platnými normami a předpisy, zejména s ČSN 33 2000-5-52 a PNE 34 1050 pro kabelová vedení a ČSN 73 6005 o prostorovém uspořádání sítí technického vybavení.
4. Stavbou, zejména oplocením, nesmí dojít k znesnadnění přístupu k zařízení distribuční soustavy. V době výstavby a po jejím dokončení musí být pro pracovníky a vozidla spol. ČEZ Distribuce, a.s., zajištěn přístup k zařízení distribuční soustavy. Umístěním stavby nesmí dojít ke ztížení přístupu pracovníků námi pověřených firem k našemu zařízení.

ČEZ Distribuce a.s.

Korespondenční adresa: Plzeň, Guldenerova 2577/19, PSČ 326 00 | tel.: 800 850 860
e-mail: info@cezdistribuce.cz | www.cezdistribuce.cz | IČ: 24729035, DIČ: CZ24729035
zapsaná v obchodním rejstříku vedeném Krajským soudem v Ústí nad Labem, sp. zn. B 2145
Sídlo společnosti: Děčín, Děčín IV-Podmokly, Teplická 874/8, PSČ 478 02

Přístup k zařízení distribuční soustavy požadujeme zajistit následujícím způsobem:

- K podzemnímu vedení a kabelovým skříním bude zajištěn přístup.

V ochranném pásmu je podle §46 Ochranná pásma, Zákona č. 458/2000 Sb. (v platném znění) zakázáno provádět činnosti, které by znemožňovaly nebo podstatně znesnadňovaly přístup k zařízení distribuční soustavy (zejména zřizovat oplocení, které by znemožnilo jeho obsluhu).

5. Stavbou (stavební činností) nesmí dojít k narušení stability kabelových skříní (pilířů). Před jisticími skříněmi musí být zajištěn volný manipulační prostor alespoň 1 m. Spodní hrana jisticích skříní nebude níže než 0,6 m nad definitivně upraveným terénem.
6. V prostoru komunikací a ostatních zpevněných ploch provede stavebník mechanickou ochranu stávajících podzemních vedení (kabely uložit do kabelových chrániček), při dodržení ČSN 73 6005.
7. Nad trasou podzemních vedení nesmí být realizována skládka materiálu či zeminy.
8. V prostoru ochranného pásma podzemního vedení nesmí dojít k trvalému odtěžení zeminy, popř. k navršení zeminy. V případě změny nivelety terénu požadujeme, aby stavebník zajistil min. krytí kabelových vedení dle ČSN 73 6005.
9. Trvalé porosty budou vysazovány mimo ochranné pásmo podzemního vedení.
10. Při realizaci stavby nesmí dojít v žádném případě k nebezpečnému přiblížení osob, věcí, zařízení nebo mechanismů a strojů k živým částem pod napětím tj. musí být dodržena minimální vzdálenost 2 m od vodičů dle ČSN EN 50110-1. V případě, že nebude možné tuto vzdálenost dodržet, je žadatel povinen požádat o vypnutí předmětného vedení.
11. Musí být dodrženy Podmínky pro práce v ochranných pásmech vedení, které jsou přílohou tohoto souhlasu.
12. Jakákoliv poškození nebo mimořádné události, způsobené na elektrickém zařízení stavebníkem, musí být neprodleně oznámeny na poruchovou linku 800 850 860.
13. Tento souhlas se nevztahuje na zařízení ČEZ ICT Services, a.s.

Nadzemní vedení nízkého napětí do 1 kV (včetně) není chráněno ochranným pásmem. Souběhy a křížovatky s elektrickými vedeními musí být provedeny v souladu s platnými normami a předpisy, zejména s PNE 33 3302 ed.3. Stavbou (stavební činností) nesmí dojít ke změně vzdáleností nadzemního vedení, zejména od země a budov (musí být dodrženy nejkratší povolené vzdálenosti nadzemních vedení dle normy PNE 33 3302 ed.3). Žádná část podpěrných bodů nadzemního vedení nesmí zasahovat do prostoru nad komunikací až do výšky: 6 m – u silnice I. a II. třídy, 5,6 m – u silnic III. třídy, místních a účelových komunikací, 5 m – u cyklistických stezek a chodníků. Sdělovací vedení a ostatní (cizí) silová vedení s napětím do 45 kV nebudou umístěny blíže než 1 metr od podpěrných bodů nadzemního vedení NN. Stavbou (stavební činností) nesmí dojít k narušení stability podpěrných bodů vedení. V prostoru podpěrných bodů nadzemních vedení nesmí dojít k odtěžení zeminy, popř. k navršení zeminy. Pod nadzemním vedením nesmí být realizována skládka materiálu či zeminy. Stavbou, zejména oplocením, nesmí dojít k znesnadnění přístupu k nadzemnímu vedení nízkého napětí. V době výstavby a po jejím dokončení musí být pro pracovníky a vozidla spol. ČEZ Distribuce, a.s., zajištěn přístup k zařízení distribuční soustavy. Na podpěrných bodech nadzemního vedení nesmí být umístěno žádné dopravní značení nebo reklama.

Provozovatel si vyhrazuje právo odvolat souhlas kdykoli, pokud zjistí, že podmínky stanovené v tomto „Souhlasu s umístěním stavby a s prováděním činností v ochranném pásmu elektrického zařízení“ nejsou dodrženy.

Tento souhlas pozbývá platnosti, nebude-li stavba zahájena do 1 roku od udělení souhlasu.

Informace o existenci sítí (o přibližném průběhu tras průběhu sítí a poloze zařízení) společnosti ČEZ Distribuce, a. s. a ČEZ ICT Services, a. s. získáte na webové aplikaci na adrese <http://geoportal.cez.cz> která umožňuje získat přístup k datům společnosti ČEZ Distribuce, a. s., a ČEZ ICT Services, a. s.

V případě, že uvažovaná akce nebo činnost zasáhne do ochranného pásma podzemních vedení tak je potřeba požádat o vytyčení podzemních vedení prostřednictvím Zákaznické linky 800 850 860.

S pozdravem



Zdeněk Jirout
Vedoucí oddělení SEM Sítě
ČEZ Distribuce, a. s.

Příloha

Podmínky pro provádění činností v ochranných pásmech

Pracný Jan, Ing.

Výholec 1148/23

62400 Brno

NAŠE ZNAČKA

0101350096

VYŘÍZENO DNE

22.07.2020

Sdělení o existenci energetického zařízení, sítě pro elektronickou komunikaci nebo zařízení technické infrastruktury v majetku společnosti ČEZ Distribuce, a. s., pro akci:

III/34431 Klokočov, most ev. č. 34431-1

Vážený zákazníku,

Na základě Vaší žádosti 0101350096 ze dne 22.07.2020 Vám zasíláme sdělení o existenci energetického zařízení, sítě pro elektronickou komunikaci nebo zařízení technické infrastruktury v majetku společnosti ČEZ Distribuce, a. s., ve Vámi vymezeném zájmovém území.

Dovolujeme si Vás upozornit, že **sdělení nenahrazuje** vyjádření provozovatele distribuční soustavy k projektové dokumentaci pro územní nebo stavební řízení, k připojení nového odběru, zdroje elektrické energie nebo k navýšení rezervovaného příkonu a výkonu a s výjimkou havárií ani souhlas s činností v ochranném pásmu.

Toto sdělení je platné do 22.01.2021 a je jedním z podkladů pro zpracování projektové dokumentace, pokud je taková dokumentace zpracovávána.

V majetku ČEZ Distribuce, a. s., se na Vámi uvedeném zájmovém území nachází nebo ochranným pásmem zasahuje energetické zařízení typu:

	síť NN	síť VN	síť VVN
Podzemní síť	střet		
Nadzemní síť			

Stanice	střet
---------	-------

V majetku ČEZ Distribuce, a. s., se na Vámi uvedeném zájmovém území nachází nebo ochranným pásmem zasahuje síť pro elektronickou komunikaci typu:

	síť pro elektronickou komunikaci
Podzemní síť	
Nadzemní síť	

Zařízení technické infrastruktury zahrnuje zejména vodovodní, kanalizační a plynové přípojky pro objekty ČEZ Distribuce a. s., a dále pak další podzemní a nadzemní zařízení sloužící pro provoz distribuční sítě. V majetku ČEZ Distribuce, a. s., se na Vámi uvedeném zájmovém území nachází nebo ochranným pásmem zasahuje zařízení technické infrastruktury:

	zařízení technické infrastruktury
Nadzemní nebo podzemní	

Energetické zařízení (mimo nadzemních sítí NN), zařízení sítě pro elektronickou komunikaci a zařízení technické infrastruktury je chráněno ochranným pásmem podle § 46 zákona č. 458/2000 Sb., o podmínkách podnikání a o výkonu státní správy v energetických odvětvích a o změně některých zákonů (energetický zákon), ve znění pozdějších předpisů. Přibližný průběh tras energetických zařízení, sítě pro elektronickou komunikaci (v trase kabelového vedení může být uloženo několik kabelů energetických i komunikačních) a tras zařízení technické infrastruktury zasíláme v příloze tohoto dopisu.

V případě existence **podzemních** energetických zařízení, sítě pro elektronickou komunikaci nebo zařízení technické infrastruktury je povinností stavebníka alespoň 14 dní před započatím zemních prací požádat telefonicky na 800 850 860 nebo e-mailem na info@cezdistribuce.cz o tzv. **vytyčení trasy podzemního zařízení**, sítě pro elektronickou komunikaci nebo zařízení technické infrastruktury. O vytyčení lze požádat pouze na základě vydaného sdělení o existenci energetického zařízení, sítě pro elektronickou komunikaci nebo zařízení technické infrastruktury, a to (mimo havárií) nejpozději 30 dní před koncem jeho platnosti.

Dojde-li k obnažení podzemního vedení nebo k poškození energetického zařízení, sítě pro elektronickou komunikaci nebo zařízení se sítí pro elektronickou komunikaci související nebo zařízení technické infrastruktury ve vlastnictví ČEZ Distribuce, a. s., nahlaste nám prosím tuto skutečnost bezodkladně jako poruchu na bezplatnou linku 800 850 860.

Pokud uvažovaná **akce nebo činnost zasáhne do ochranného pásma** nadzemních vedení, trafostanic nebo sítě pro elektronickou komunikaci, popř. bude po vytyčení zjištěno, že zasahuje do ochranného pásma podzemních energetických zařízení nebo zařízení pro elektronickou komunikaci, je nutné písemně požádat společnost ČEZ Distribuce, a. s., o souhlas s činností v ochranném pásmu (formulář je k dispozici na www.cezdistribuce.cz v části Formuláře / Činnosti v ochranných pásmech, kontaktní údaje pro podání Vaší žádosti naleznete v zápatí). Jestliže uvažovaná akce vyvolá potřebu dílčí změny trasy vedení nebo přemístění některých prvků energetického zařízení nebo sítě pro elektronickou komunikaci včetně souvisejícího zařízení, je nutné včas společnost ČEZ Distribuce, a. s., požádat o přeložku zařízení podle § 47 energetického zákona.

Zároveň Vás upozorňujeme, že v zájmovém území se může nacházet taktéž energetické zařízení, síť pro elektronickou komunikaci nebo zařízení technické infrastruktury, které není v majetku společnosti ČEZ Distribuce, a. s.

V souvislosti s výše uvedeným si Vás dovoluujeme upozornit, že uvedené sdělení včetně jeho příloh obsahuje skutečnosti tvořící obchodní tajemství společnosti ČEZ Distribuce, a. s. Poskytnuté informace jsou dále také důvěrnými informacemi a obchodně citlivými informacemi společnosti ČEZ Distribuce, a. s. Z výše uvedených důvodů si Vás proto společnost ČEZ Distribuce, a. s., dovoluje upozornit, že s poskytnutými informacemi je potřeba nakládat dle platných právních předpisů, v opačném případě se vystavujete postihu ve smyslu platné právní úpravy. V této souvislosti si Vás dále dovoluujeme upozornit, že požadované informace nesmí být předány, sděleny, využity, zpřístupněny, či jiným způsobem postoupeny na jakoukoli třetí osobu bez předchozího prokazatelného souhlasu společnosti ČEZ Distribuce, a. s. Informace o existenci energetického zařízení, sítě pro elektronickou komunikaci a zařízení technické infrastruktury mohou být využity pouze pro účel, pro který byly vyžádány.

S pozdravem

ČEZ Distribuce, a. s.

Děčín, Děčín IV-Podmokly
Teplická 874/8
PSČ 405 02
IČ: 24729035

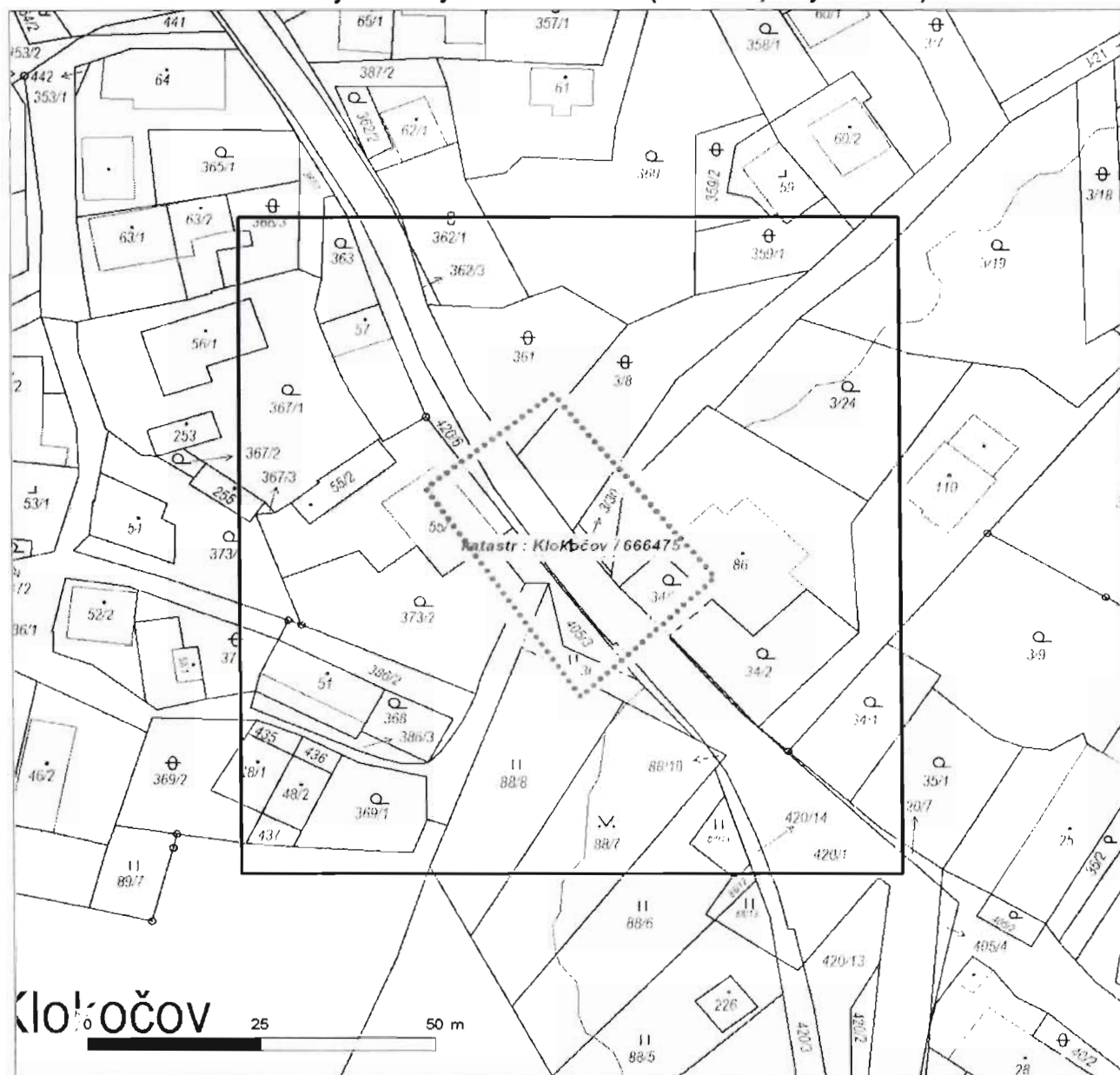
Přílohy

1. Situační výkres zájmového území
2. Podmínky pro provádění činností v ochranných pásmech energetických zařízení, sítě pro elektronickou komunikaci a zařízení technické infrastruktury




























Platí pouze se sdělením číslo 0101350096.

Zakreslené polohy zařízení v příloze jsou pouze informativní.

Situační výkres zájmového území (klad mapových listů)



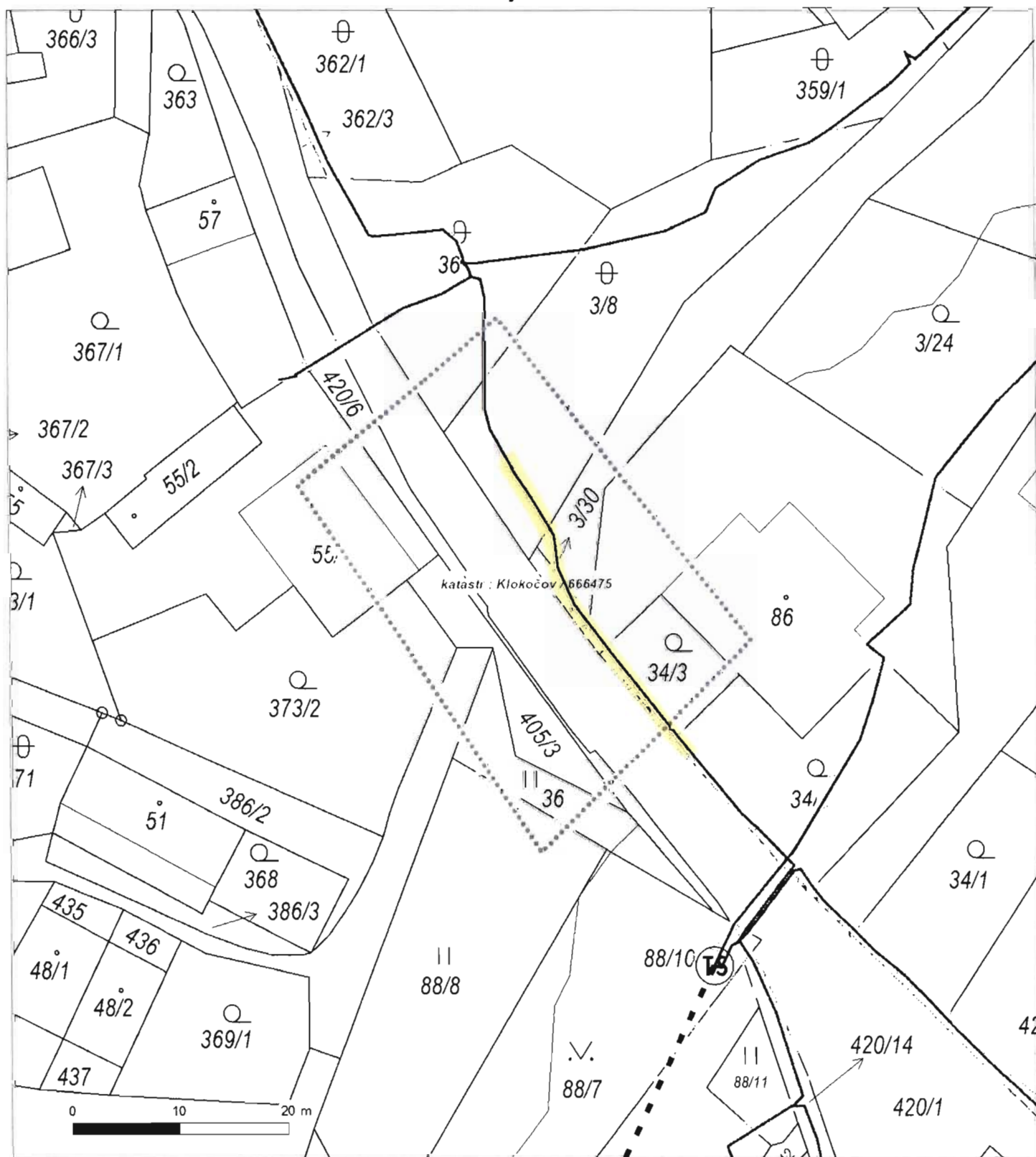
Není-li zobrazena katastrální mapa, zadejte žádost znovu. Katastrální mapa je generována prostřednictvím externí WMS služby, jejíž provoz nezajišťuje společnost ČEZ Distribuce, a. s.

LEGENDA		
	Podzemní vedení NN do 1 kV	 Stanice do 52 kV - stožárová
	Nadzemní vedení NN do 1 kV	 Stanice do 52 kV - zděná
	Podzemní vedení VN do 35 kV	 Transformovna (nad 52 kV)
	Nadzemní vedení VN do 35 kV	 Probíhající investice ČEZ Distribuce
	Podzemní vedení VVN 110 kV	 Stanice ČEZ Distribuce ve výstavbě
	Nadzemní vedení VVN 110 kV	 Zařízení ČEZ Distribuce ve výstavbě
	NN přívod odběratelů	 Hranice katastrálního území
	Zařízení technické infrastruktury	 Nadzemní síť pro elektronickou komunikaci
	Cizí energetické vedení	 Podzemní síť pro elektronickou komunikaci
	Zájmové území	 HDPE trubka
		 Souběhy sítí pro elektronickou komunikaci s energetickými sítěmi
		 Souběh s podzemním vedením NN do 1 kV
		 Souběh s nadzemním vedením NN do 1 kV
		 Souběh s podzemním vedením VN do 35 kV
		 Souběh s nadzemním vedením VN do 35 kV
		 Souběh s podzemním vedením VVN 110 kV
		 Souběh s nadzemním vedením VVN 110 kV

Platí pouze se sdělením číslo 0101350096.

Zakreslené polohy zařízení v příloze jsou pouze informativní.

Situační výkres - list 1



Není-li zobrazena katastrální mapa, zadejte žádost znovu. Katastrální mapa je generována prostřednictvím externí WMS služby, jejíž provoz nezajišťuje společnost ČEZ Distribuce, a. s.



ŽADATEL

Pracný Jan, Ing.

Výholec 1148/23

62400 Brno

NAŠE ZNAČKA

0700241951

VYŘIZUJE / LINKA

VYŘIZENO DNE

22.07.2020

Sdělení o existenci komunikačního vedení společnosti ČEZ ICT Services, a. s.

Název akce: **III/34431 Klokočov, most ev. č. 34431-1**

Účel: **Spojené územní a stavební řízení**

Vážený zákazníku,
dovolujeme si reagovat na Vaši žádost číslo 0700241951 ze dne 22.07.2020, která se týkala sdělení o existenci komunikačního zařízení na Vámi určeném zájmovém území.

Dle vědomí společnosti ČEZ ICT Services, a. s., se na Vámi vymezeném zájmovém území:

nenachází komunikační zařízení v majetku společnosti ČEZ ICT Services, a. s.

Zároveň si Vás dovolujeme upozornit, že není vyloučeno, že se ve Vámi vymezeném zájmovém území nachází jiné zařízení, které není v majetku společnosti ČEZ ICT Services, a. s.

Toto sdělení je platné do 22.07.2021.

V souvislosti s výše uvedeným si Vás dovolujeme upozornit, že sdělení o existenci či neexistenci sítě představuje skutečnosti tvořící obchodní tajemství společnosti ČEZ ICT Services, a. s. Poskytnuté informace jsou dále také důvěrnými informacemi společnosti ČEZ ICT Services, a. s. Z výše uvedených důvodů si Vás proto společnost ČEZ ICT Services, a. s., dovoluje upozornit, že s poskytnutými informacemi je potřeba nakládat dle platných právních předpisů, v opačném případě se vystavujete postihu ve smyslu platné právní úpravy. V této souvislosti si Vás dovolujeme rovněž upozornit, že požadované informace nesmí být předány, sděleny, využity, zpřístupněny, či jiným způsobem postoupeny na jakoukoli třetí osobu bez předchozího prokazatelného souhlasu společnosti ČEZ ICT Services, a. s. Informace o existenci sítě mohou být využity pouze pro účel, pro který byly vyžádány.

ČEZ ICT Services, a. s.

Praha, Praha 4

Duhová 1531/3

PSČ 140 53

IČ: 26470411

Přílohy

Situační výkres zájmového území



Platí pouze se sdělením číslo 0700241951.

Zakreslené polohy zařízení v příloze jsou pouze informativní.

Situační výkres zájmového území



LEGENDA

- | | | | |
|-----------|---------------------------|-----------|-----------------------------|
| — — — — — | Nadzemní optické vedení | — — — — — | Radioreléový spoj vzduch |
| ————— | Podzemní optické vedení | | Zájmové území |
| — — — — — | Nadzemní metalické vedení | ————— | Hranice katastrálního území |
| ————— | Podzemní metalické vedení | | |



ŽADATEL

Pracný Jan, Ing.

Výholec 1148/23

62400 Brno

NAŠE ZNAČKA

0201101848

VYŘIZUJE / LINKA

VYŘÍZENO DNE

22.07.2020

Sdělení o existenci komunikačního vedení společnosti Telco Pro Services, a. s.

Název akce: **III/34431 Klokočov, most ev. č. 34431-1**

Účel: **Spojené územní a stavební řízení**

Vážený zákazníku,
dovolujeme si reagovat na Vaši žádost číslo 0201101848 ze dne 22.07.2020, která se týkala sdělení o existenci komunikačního zařízení na Vámi určeném zájmovém území.

Dle vědomí společnosti Telco Pro Services, a. s., se na Vámi vymezeném zájmovém území:

nenachází komunikační zařízení v majetku společnosti Telco Pro Services, a. s.

Zároveň si Vás dovoluujeme upozornit, že není vyloučeno, že se ve Vámi vymezeném zájmovém území nachází jiné zařízení, které není v majetku společnosti Telco Pro Services, a. s.

Toto sdělení je platné do 22.07.2021.

V souvislosti s výše uvedeným si Vás dovoluujeme upozornit, že sdělení o existenci či neexistenci sítě představuje skutečnosti tvořící obchodní tajemství společnosti Telco Pro Services, a. s. Poskytnuté informace jsou dále také důvěrnými informacemi společnosti Telco Pro Services, a. s. Z výše uvedených důvodů si Vás proto společnost Telco Pro Services, a. s., dovoluje upozornit, že s poskytnutými informacemi je potřeba nakládat dle platných právních předpisů, v opačném případě se vystavujete postihu ve smyslu platné právní úpravy. V této souvislosti si Vás dovoluujeme rovněž upozornit, že požadované informace nesmí být předány, sděleny, využity, zpřístupněny, či jiným způsobem postoupeny na jakoukoli třetí osobu bez předchozího prokazatelného souhlasu společnosti Telco Pro Services, a. s. Informace o existenci sítě mohou být využity pouze pro účel, pro který byly vyžádány.

S pozdravem

Telco Pro Services, a. s.

Praha, Praha 4
Duhová 1531/3
PSČ 140 00
IČ: 29148278

Přílohy

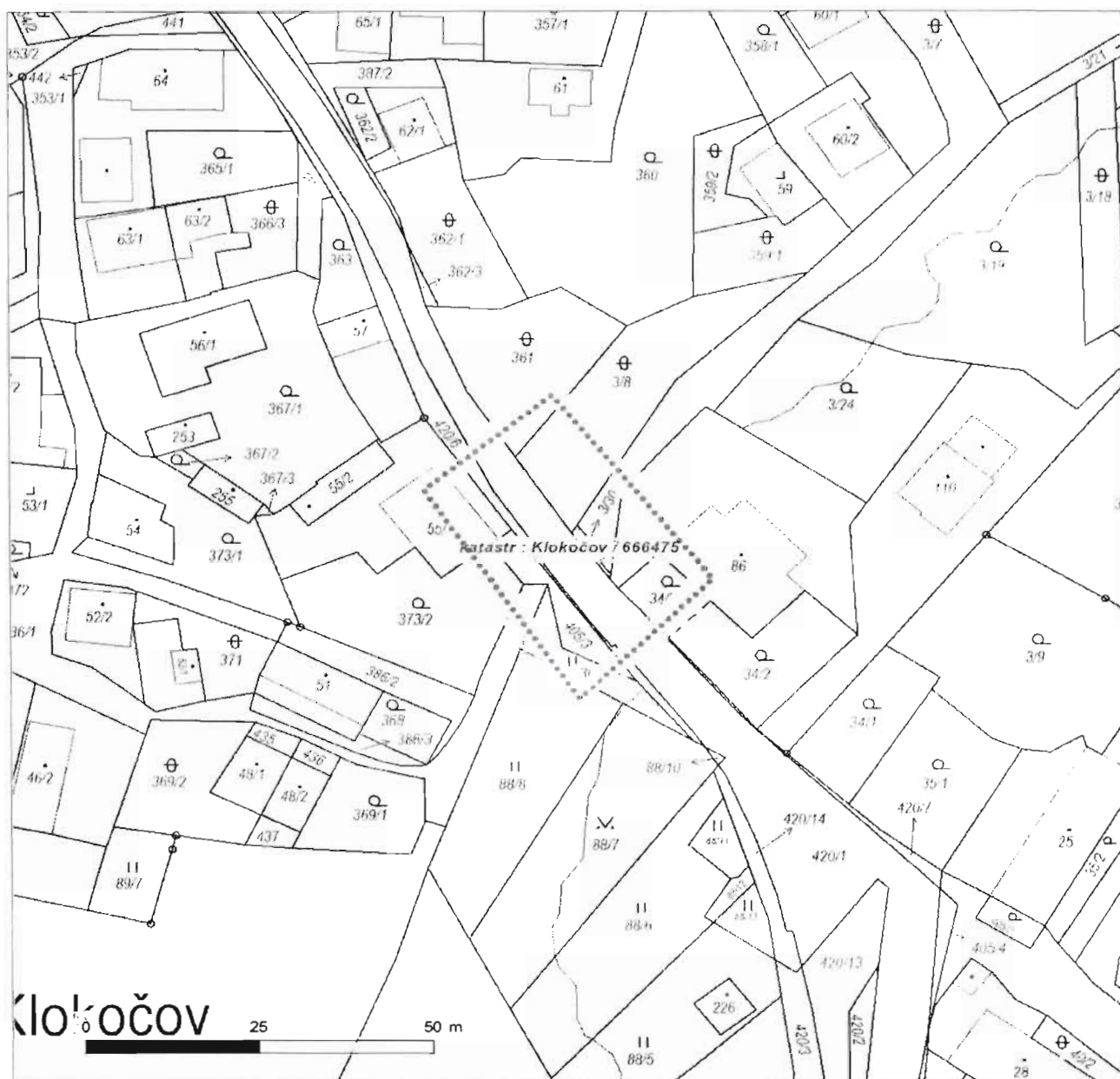
Situační výkres zájmového území



Platí pouze se sdělením číslo 0201101848.

Zakreslené polohy zařízení v příloze jsou pouze informativní.

Situační výkres zájmového území



LEGENDA

- | | | | |
|-------|---------------------------|-------|-----------------------------|
| ■ ■ ■ | Nadzemní optické vedení | — ■ | Radioreléový spoj vzduch |
| — | Podzemní optické vedení | ***** | Zájmové území |
| ■ ■ ■ | Nadzemní metalické vedení | — | Hranice katastrálního území |
| — | Podzemní metalické vedení | | |

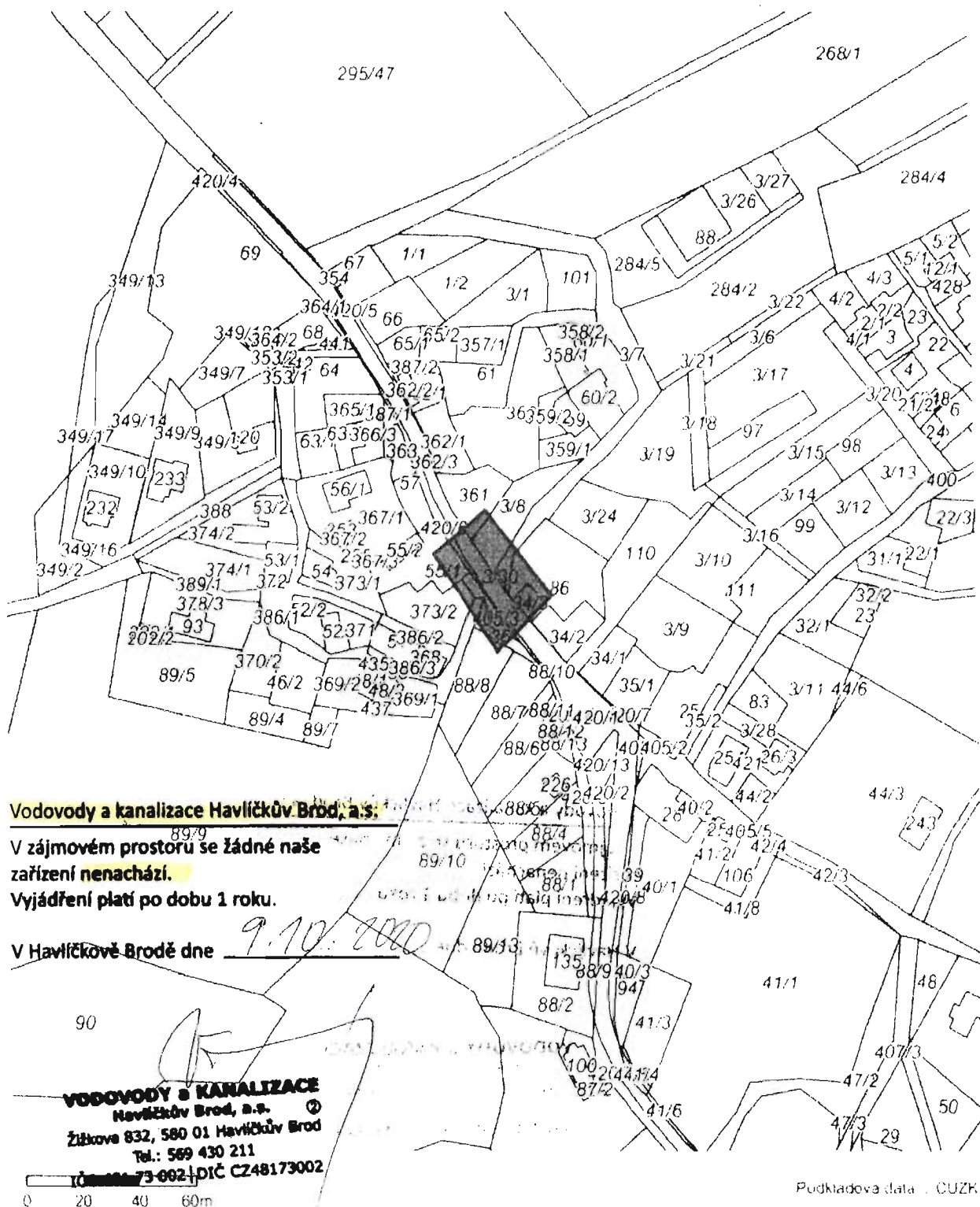
Evid. č. žádosti: 2020311292

Pořadové číslo polygonu: 1

Katastrální území: Klokočov (Havlíčkův Brod) 666475

Popis polygonu: most ev. č. 34431-1

Polygon 1 - Detail



Sekce nakládání s majetkem Ministerstva obrany
odbor ochrany územních zájmů a státního odborného dozoru
Tychonova 1, Praha 6, PSČ 160 01, datová schránka hjaavk

Sp.zn. 88146/2020-1150-OÚZ-PCE

Pardubice 21. října 2020
Výtisk č. 1

Pracný Jan, Ing.
Výholec 23

624 00 Brno

Závazné stanovisko pro ohlášení stavby, územní řízení, stavební řízení
III/34431 Klokočov, most ev.č. 34431-1, parc.č. 3/7, 3/8, 3/30, 34/3, 36, 55/1,...a další v k.ú.
Klokočov
K čj.

Ministerstvo obrany. Sekce nakládání s majetkem, odbor ochrany územních zájmů a státního odborného dozoru, oddělení ochrany územních zájmů Čechy v souladu se zmocněním v § 175 odst. 1 zákona č. 183/2006 Sb., o územním plánování a stavebním řádu (stavební zákon), ve znění pozdějších předpisů (dále jen „stavební zákon“), jako věcně a místně příslušné ve smyslu zákona č. 222/1999 Sb., o zajišťování obrany České republiky, ve znění pozdějších předpisů (dále jen „zákon o zajišťování obrany ČR“) v souladu s Rozkazem ministra obrany č. 39/2011 - Zabezpečení výkonu působnosti MO ve věcech územního plánování a stavebního řádu, v platném znění, **vydává ve smyslu § 4 odst. 2 písm. a) stavebního zákona pro potřeby vedeného řízení**

souhlasné závazné stanovisko

k záměru tak, jak byl doložen v písemné a grafické dokumentaci.

Odůvodnění:

Ministerstvo obrany v souladu se zmocněním v § 175 odst. 1 stavebního zákona, dle § 161 téhož zákona a zákona o zajišťování obrany ČR provedlo po obdržení vaší žádosti o vydání závazného stanoviska dotčeného orgánu vyhodnocení předloženého záměru, prověřilo evidenci technické infrastruktury v jeho vlastnictví. Ministerstvo obrany neeviduje inženýrské sítě a podzemní telekomunikační vedení, které by byly s daným stavebním záměrem v kolizi.

Daný stavební záměr je lokalizován v územích vymezených Ministerstvem obrany v souladu s § 175 stavebního zákona u stavebních úřadů. Tato vymezená území Ministerstva obrany jsou shodná s údaji o území poskytovanými Ministerstvem obrany pro ÚAP a jejich součástí jsou podrobné specifikace podmínek ve vymezeném území Ministerstva obrany a zákonná určení.

Po odborném vyhodnocení záměru Ministerstvo obrany konstatuje, že předložený stavební záměr není v rozporu se zájmy Ministerstva obrany a nekoliduje s ochranou zájmů Ministerstva obrany (viz ÚAP - jev 102a, 119).

Realizace stavebního záměru provedená v souladu s předloženou projektovou dokumentací neohrozí naplnění veřejného zájmu na zajištění obrany a bezpečnosti státu.

Toto závazné stanovisko Ministerstva obrany ČR je platné 2 roky a musí být vyžádáno znovu, nebude-li během této doby stavba zahájena nebo dojde-li ke změnám v umístění, výšce nebo rozsahu stavby.

Kontaktní osoba: Romana Čápská, tel: 973 245 973, fax: 973 245 628



Romana Čápská
vrchní referent
oddělení ochrany územních zájmů Čechy

V další korespondenci, týkající se výše uvedené věci, uvádějte odkaz na sp.zn. 88146/2020-1150-OÚZ-PCE tohoto závazného stanoviska Ministerstva obrany ČR.

Adresa pro doručování:

Sekce nakládání s majetkem MO, Odbor ochrany územních zájmů a státního odborného dozoru,
oddělení ochrany územních zájmů Čechy

Teplého 1899, 530 02 Pardubice

IDS: hjyaavk

VÁŠ DOPIS ZN.: ///
DORUČEN DNE: 17.7.2020

ODDĚLENÍ: hydrologie
VYŘIZUJE: Ing. Zdeňka Sedláčková
TELEFON: 495 705 032
E-MAIL: zdena.sedlackova@chmi.cz

Ing. Jan Pracný

Výholec 1148/23

624 00 Brno

DATUM: 31.7.2020
ČÍSLO JEDNACÍ: CHMI/551/362/2020
ČÍSLO EV.: CHMI/6815/2020
SPISOVÁ ZN.: ZN/CHMI/551/1553/2020

Hydrologické údaje povrchových vod

Na Vaši žádost Vám zasíláme požadované základní hydrologické údaje podle ČSN 75 1400.

Vodní tok	levostranný přítok Chrudimky, IDVT 10173428
Číslo hydrologického pořadí	1-03-03-0250-1-00
Profil	Klokočov - most ev.č. 34431-1
Souřadnice v S-JTSK	x = - 657800 m y = - 1085803 m
Plocha povodí A ^{a)}	1,09 km ²

N-leté průtoky Q_N		$\text{m}^3 \cdot \text{s}^{-1}$				Třída IV.	
N	1	2	5	10	20	50	100
Q	0,829	1,37	2,33	3,25	4,34	6,06	7,60

Poznámka: ///

Doba platnosti poskytnutých hydrologických údajů od data jejich vydání je 5 let. Platnost hydrologických údajů lze prodloužit jejich ověřením. Na základě nových poznatků může dojít k jejich změnám.

Podmínky užívání dat se řídí Všeobecnými smluvními podmínkami ČHMÚ.

a) Plocha povodí A [km²] je určena z digitální vrstvy rozvodnic v měřítku 1:10 000 a podkladových map ZABAGED®.

Za tyto práce Vám účtujeme v souladu se zákonem č. 526/1990 Sb. o cenách v platném znění částku 3 420 Kč.

RNDr. Zdeněk Šiftař
ředitel pobočky

